



*Ministero dell'Ambiente e della Tutela del Territorio e del Mare*

DIREZIONE GENERALE PER LA PROTEZIONE DELLA NATURA E DEL MARE

---

*“Prevenzione incendi boschivi  
nelle aree protette statali”*

Roma, 3 luglio 2017



*Ministero dell'Ambiente e della Tutela del Territorio e del Mare*

DIREZIONE GENERALE PER LA PROTEZIONE DELLA NATURA E DEL MARE

---

La Direzione Generale per la Protezione della Natura e del Mare del Ministero dell'Ambiente e della Tutela del Territorio e del Mare è direttamente interessata al tema degli incendi boschivi

**in attuazione dell'art. 8, comma 2, della  
Legge n. 353 del 21 novembre 2000**

**(“Legge quadro in materia di incendi boschivi”)**



**Art. 8. (Aree naturali protette)**

1. Il piano regionale di cui al comma 1 dell'articolo 3 prevede per le aree naturali protette regionali, ferme restando le disposizioni della legge 6 dicembre 1991, n. 394, e successive modificazioni, un'apposita sezione, definita di intesa con gli enti gestori, su proposta degli stessi, sentito il Corpo forestale dello Stato.
2. **Per i parchi naturali e le riserve naturali dello Stato è predisposto un apposito piano dal Ministro dell'ambiente di intesa con le regioni interessate, su proposta degli enti gestori, sentito il Corpo forestale dello Stato. Detto piano costituisce un'apposita sezione del piano regionale di cui al comma 1 dell'articolo 3.**
3. Le attività di previsione e prevenzione sono attuate dagli enti gestori delle aree naturali protette di cui ai commi 1 e 2 o, in assenza di questi, dalle province, dalle comunità montane e dai comuni, secondo le attribuzioni stabilite dalle regioni.
4. Le attività di lotta attiva per le aree naturali protette sono organizzate e svolte secondo le modalità previste dall'articolo 7. (competenza regionale)



**I tre elementi fondamentali del piano Piano AIB (nelle aree naturali protette)**

1. **Previsione** (conoscenza del territorio e del fenomeno incendi boschivi) a cura dell'Ente gestore
2. **Prevenzione** (le attività AIB sul territorio naturale e sulle infrastrutture per evitare gli incendi boschivi e per limitarne i potenziali danni) a cura dell'Ente gestore.
3. **Lotta attiva** (l'organizzazione delle attività di allarme e spegnimento incendi boschivi) a cura della Regione (protezione civile e volontariato AIB), del CNVVF ed eccezionalmente del COAU



## **Una riflessione obbligatoria**

- Il confine fra la sorveglianza nella «prevenzione» e il primo intervento nella «lotta attiva» nella realtà territoriale non è quasi mai una linea netta e sottile
- È il momento più delicato del fenomeno incendi boschivi: il passaggio da un semplice focolaio appena avvistato – che potrebbe essere immediatamente spento o circoscritto con un intervento tempestivo di poche risorse disponibili in loco – ad un evento che (in condizioni particolari) si sviluppa in fretta e si trasforma in poco tempo in un fenomeno difficilmente contrastabile anche con mezzi aerei specializzati
- Resta fondamentale che tutte le istituzioni cointeressate alla difesa AIB, della singola area protetta, abbiano chiaro e siano concordi su **chi fa cosa** in caso di incendio, nell'alveo dell'indirizzo giuridico delle norme vigenti
- Resta un monito per tutti, il devastante incendio di Peschici del 2007 (P.N. Gargano)



## Un sito web per le Attività Anti Incendi Boschivi del MATTM

[www.minambiente.it/pagina/attivita-antincendi-boschivi](http://www.minambiente.it/pagina/attivita-antincendi-boschivi)

MINISTERO DELL'AMBIENTE  
E DELLA TUTELA DEL TERRITORIO E DEL MARE

Home | Contatti | Pec | Mappa Del Sito | Cerca Nel Sito

Acqua | Aria | Energia | **Natura** | Territorio

HOME | IL MINISTRO | MINISTERO | AMMINISTRAZIONE TRASPARENTE | UFFICIO STAMPA | ARGOMENTI | EVENTI

Aree naturali protette » Attività antincendi boschivi

### ATTIVITÀ ANTINCENDI BOSCHIVI

La Direzione per la Protezione della Natura e del Mare del Ministero dell'Ambiente e della Tutela del Territorio e del Mare (DPNM/MATTM) è direttamente interessata al tema degli incendi boschivi in attuazione dell'art. 8 della Legge 21 novembre 2000, n. 353 "LEGGE-QUADRO IN MATERIA DI INCENDI BOSCHIVI". In particolare se ne occupa il *Settore Incendi Boschivi della Divisione II della suddetta Direzione*  
Referente per informazioni: [petrucci.bruno@minambiente.it](mailto:petrucci.bruno@minambiente.it)

Il seguente schema, con i relativi argomenti direttamente cliccabili (sulle cartelle dello stesso schema oppure dall'elenco a fondo pagina), permette di trovare e disporre immediatamente di una cospicua documentazione sulla problematica. In particolare, gli Enti gestori delle aree protette statali (Parchi Nazionali e Riserve Naturali Statali) hanno gli elementi informativi necessari per la predisposizione del proprio piano AIB e per i successivi aggiornamenti annuali.

```
graph TD; A[ATTIVITÀ PER LA PREVENZIONE DEGLI INCENDI NELLE AREE PROTETTE STATALI] --> B[NORMATIVA, DECRETI E ORDINANZE]; B --> C[ELEMENTI DI SUPPORTO AGLI ENTI GESTORI]; B --> D["(IN)FORMAZIONE"]; B --> E[PIANI AIB E CARTOGRAFIA];
```



# *Ministero dell'Ambiente e della Tutela del Territorio e del Mare*

DIREZIONE GENERALE PER LA PROTEZIONE DELLA NATURA E DEL MARE

---





*Ministero dell'Ambiente e della Tutela del Territorio e del Mare*

DIREZIONE GENERALE PER LA PROTEZIONE DELLA NATURA E DEL MARE

---

NORMATIVA, DECRETI E  
ORDINANZE

1. L. 353/2000
2. Linee guida Protezione Civile del 2001.
3. OPCM del 2007
4. Decreti di adozione dei Piani AIB delle aree protette statali
5. DLgs 177/2016
6. ....





NORMATIVA, DECRETI E  
ORDINANZE

## **Decreto Legislativo n. 177/2016**

Il D.Lgs. n. 177 del 1 febbraio 2016, recante disposizioni in materia di razionalizzazione delle funzioni di polizia e assorbimento del Corpo Forestale dello Stato ai sensi dell'articolo 8, comma 1, lettera a), della L. 124 del 7 agosto 2015, in materia di riorganizzazione delle amministrazioni pubbliche, investe anche la legge quadro sugli incendi boschivi (L. 353/2000), in particolare dove viene citato il Corpo forestale dello Stato.

Tale D.Lgs. all'art. 7 prevede l'assorbimento del Corpo forestale dello Stato (CFS) nell'Arma dei Carabinieri, che quindi esercita anche le funzioni già svolte dal primo.

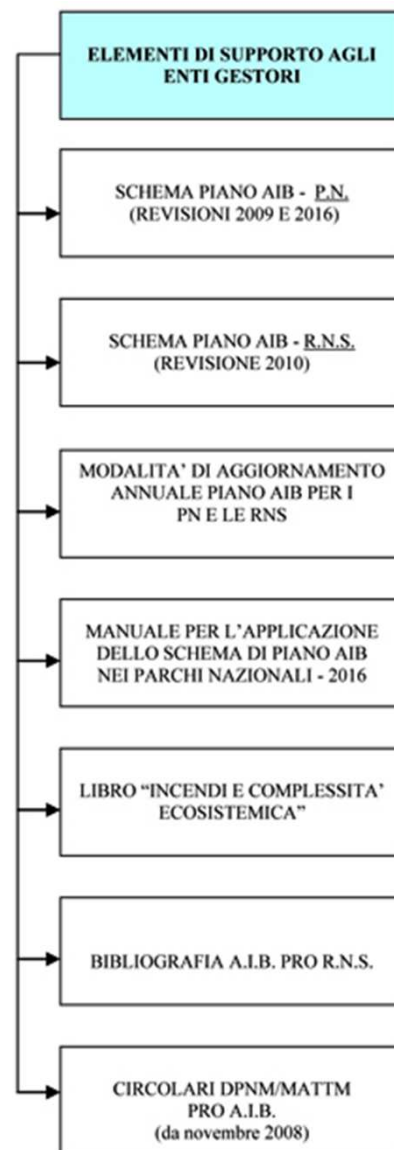
Fanno eccezione alcune attività, fra le quali quelle pertinenti la “lotta attiva” contro gli incendi boschivi (cioè le operazioni di spegnimento del fuoco). Infatti, l'art. 7 comma 1, riporta: “omissis ... ad eccezione delle competenze in materia di lotta attiva contro gli incendi boschivi e spegnimento con mezzi aerei degli stessi, attribuite al Corpo nazionale dei vigili del fuoco ...omissis...” .



# *Ministero dell'Ambiente e della Tutela del Territorio e del Mare*

DIREZIONE GENERALE PER LA PROTEZIONE DELLA NATURA E DEL MARE

---



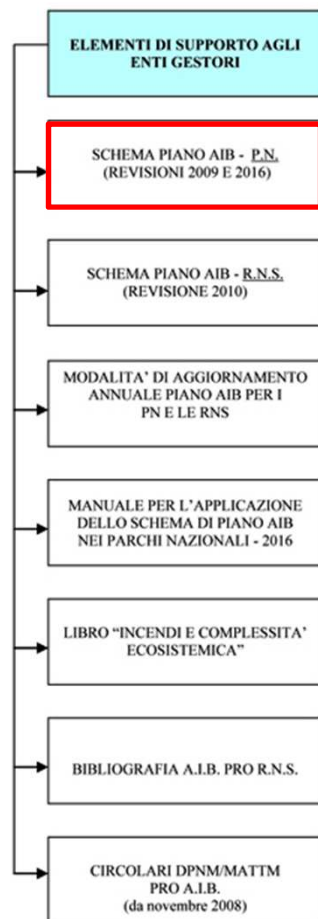


## Primo atto amministrativo della DPNM:

Emanazione di uno

**“Schema di piano per la programmazione delle attività di previsione, prevenzione e lotta attiva contro gli incendi boschivi (piano AIB) nelle aree protette statali” del 2002**

Predisposto con alcuni fra i maggiori esperti AIB italiani e destinato a territori di particolare rilevanza naturalistica, prevede una pianificazione relativamente più complessa rispetto a quella prevista per il resto del territorio nazionale, ove si applicano comunque le “Linee guida” del Dipartimento della Protezione Civile





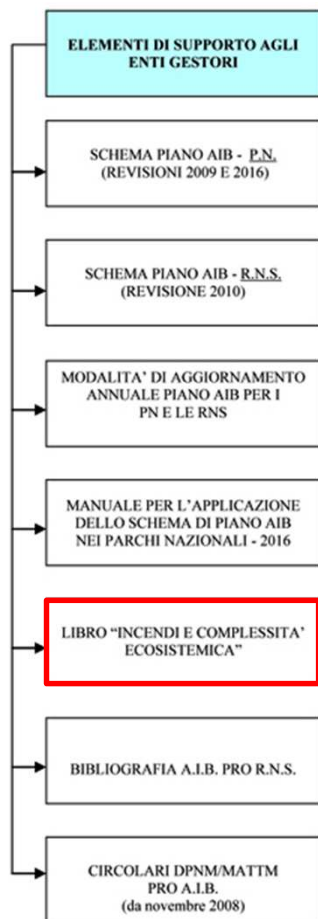
Ministero dell'Ambiente e della Tutela del Territorio e del Mare

DIREZIONE GENERALE PER LA PROTEZIONE DELLA NATURA E DEL MARE

**Prima pubblicazione tecnico-scientifica AIB della DPNM/MATTM :**

Libro «*Incendi e complessità ecosistemica*» (2004)

a cura di C.Blasi et al.

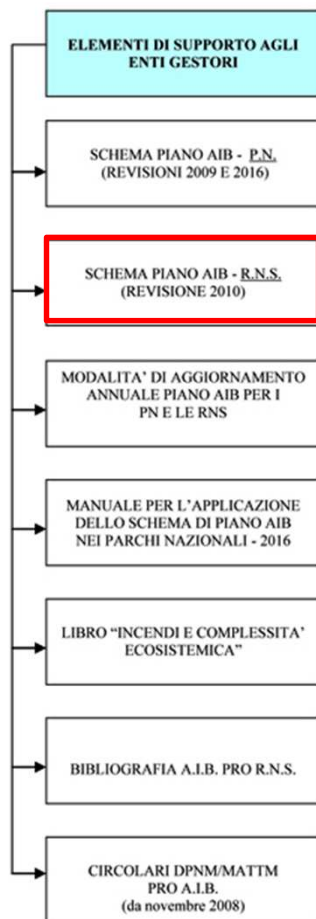




A seguire:

è stato predisposto uno **Schema di Piano AIB semplificato per le RNS**, viste le **difficoltà** riscontrate in gran parte delle **Riserve Naturali Statali nella redazione dei Piani AIB**, tramite apposito gruppo di lavoro interministeriale DPNM/MATTM – CFS/MIPAAF che ha considerato la loro effettiva **diversità rispetto ai Parchi Nazionali**, sia per la dimensione territoriale che per l'organizzazione gestionale:

**“Schema di Piano Antincendi Boschivi  
per le Riserve Naturali Statali”  
(giugno 2006)**





# Ministero dell'Ambiente e della Tutela del Territorio e del Mare

DIREZIONE GENERALE PER LA PROTEZIONE DELLA NATURA E DEL MARE

## Schemi di Piano AIB per le aree protette statali attualmente vigenti

dal 2016

è stata pubblicata una nuova versione dello

### Schema di Piano Antincendi Boschivi per i Parchi Nazionali

(predisposta con l'Accademia Italiana di Scienze Forestali)

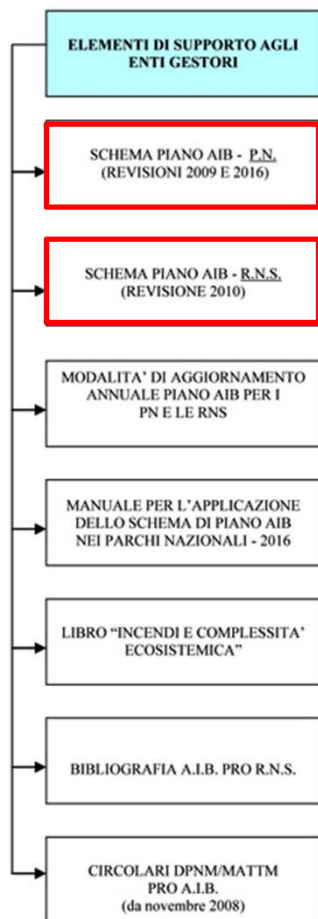
dal 2010

una nuova versione dello

### Schema di Piano Antincendi Boschivi per le Riserve Naturali Statali

(predisposta dagli uffici competenti della DPNM e del CFS)

(ambedue gli Schemi con tabella di sintesi finale che propone un indice di piano AIB)



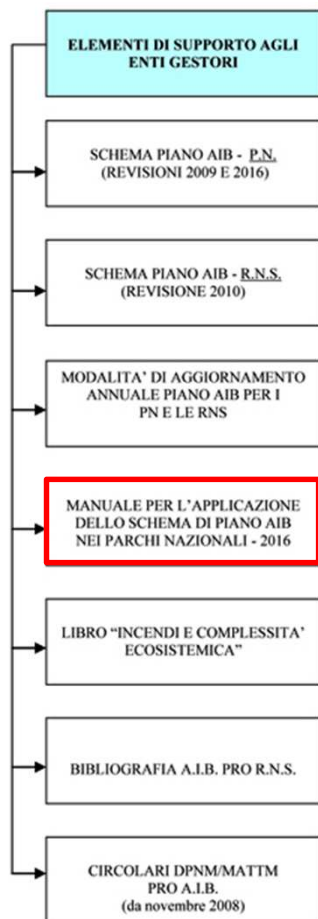


Ministero dell'Ambiente e della Tutela del Territorio e del Mare

DIREZIONE GENERALE PER LA PROTEZIONE DELLA NATURA E DEL MARE

nel 2016

è stata pubblicata una nuova versione del  
**Manuale dello schema di Piano Antincendi**  
**Boschivi per i Parchi Nazionali**  
(predisposto con l'Accademia Italiana di Scienze Forestali  
nell'ambito stessa convenzione)





# Ministero dell'Ambiente e della Tutela del Territorio e del Mare

DIREZIONE GENERALE PER LA PROTEZIONE DELLA NATURA E DEL MARE

---







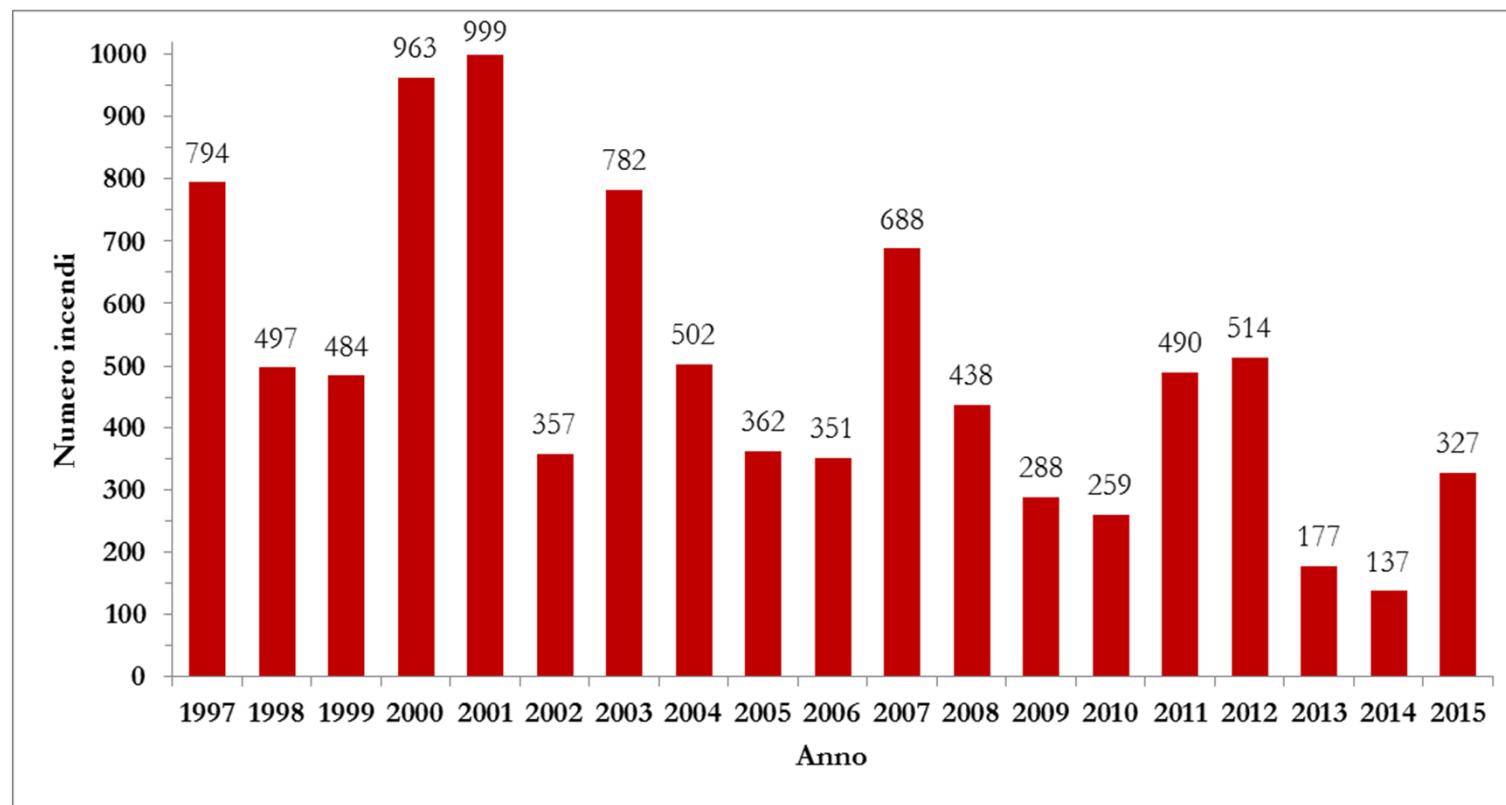
Statistiche Incendi nei P.N. (annualmente aggiornate elaborando i dati tabellari e cartografici storicamente forniti dal Corpo Forestale dello Stato)

The screenshot shows the website interface for 'Statistiche Incendi Boschivi nei Parchi Nazionali (1997-2015)'. The navigation bar includes 'HOME', 'IL MINISTRO', 'MINISTERO', 'AMMINISTRAZIONE TRASPARENTE', 'UFFICIO STAMPA', 'ARGOMENTI', and 'EVENTI'. The main content area features a search bar and a breadcrumb trail: 'Aree naturali protette > Attività antincendi boschivi > Statistiche incendi nei Parchi Nazionali > Statistiche incendi boschivi nei Parchi Nazionali (1997-2015)'. The title 'STATISTICHE INCENDI BOSCHIVI NEI PARCHI NAZIONALI (1997-2015)' is prominently displayed. Below the title, there is a list of authors: '(A cura di: Bruno Petrucci - Renato Borelli - Gariano Stefano Luigi)'. The text describes the purpose of the data, the methodology used (GIS, UTM coordinates), and the sources of the data. It also mentions that the data is available in a table format, with some cells in grey indicating missing data. The website is designed to provide a comprehensive overview of the fire incident statistics in national parks from 1997 to 2015.



## Statistiche Incendi nei P.N.

### Numero di incendi nei Parchi Nazionali dal 1997 al 2015





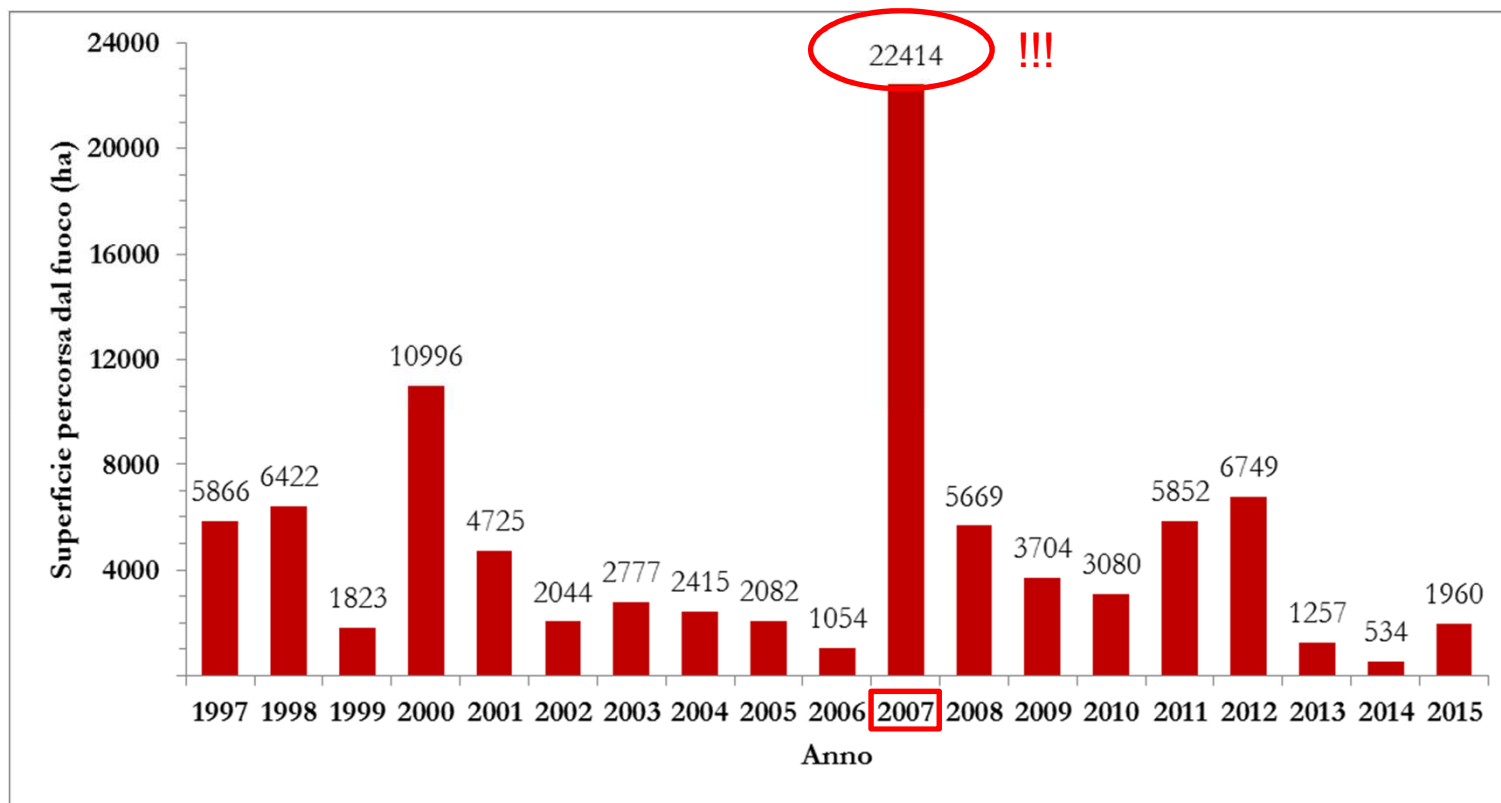
# Ministero dell'Ambiente e della Tutela del Territorio e del Mare

DIREZIONE GENERALE PER LA PROTEZIONE DELLA NATURA E DEL MARE



## Statistiche Incendi nei P.N.

### Superficie percorsa dal fuoco nei Parchi Nazionali dal 1997 al 2015





# Ministero dell'Ambiente e della Tutela del Territorio e del Mare

DIREZIONE GENERALE PER LA PROTEZIONE DELLA NATURA E DEL MARE

**Teniamo alta l'attenzione affinché non si ripeta il 2007,  
annus horribilis per gli incendi boschivi nei Parchi Nazionali**



PARCO NAZIONALE	Medie annuali periodo 1997-2015 (senza 2007)		Anno <b>2007</b>		Totale superficie protetta (ha)	Incidenza % sup. incendi/ sup. protetta	
	N./anno	Ha/anno	N./anno	Ha/anno		1997-2015	<b>2007</b>
NORD	Gran Paradiso	0,6	2,3		71.082	0,00	
	Val Grande	0,6	5,7	1	14.723	0,04	0,23
	Stelvio	2,1	2,4		130.734	0,00	
CENTRO	Dolomiti Bellunesi	1,6	93,7		31.011	0,30	
	Cinque Terre	2,6	6,6	1	3.857	0,17	
	Arcipelago Toscano	5,7	61,7	2	17.920	0,34	0,0
	Appennino Tosco Emiliano	0,5	1,0		22.792	0,00	
	Foreste Casentinesi	1,0	0,6	1	36.938		
	Monti Sibillini	3,8	5,2	4	69.887		
	Gran Sasso e Monti della Laga	7,8	57,1	23	143.743		
	Majella	4,2	88,3	28	74.391		
	Abruzzo Lazio e Molise	0,9	15,5	6	50.872		
	Circeo	18,1	8,4	2	8.936		
	Vesuvio	53,8	57,8	46	8.307		
	SUD ED ISOLE	Cilento e Vallo di Diano	204,1	841,7	273	179.262	
Alta Murgia		17,8	636,0		68.656		
Gargano		36,8	443,8	60	121.358		
Pollino		70,8	809,5	146	183.747		
Sila		11,1	72,4	27	77.966		
Aspromonte		38,9	611,4	68	65.132		
Appennino Lucano Val d'Agri		1,3	10,5		69.567	0,02	
Asinara		0,0	0,0		5.170	0,00	
La Maddalena	0,5	2,1		5.104	0,04		
<b>Totali Parchi Nazionali</b>	<b>485</b>	<b>3.834</b>	<b>688</b>	<b>22.414</b>	<b>1.461.155</b>	<b>0,26</b>	<b>1,53</b>
<b>Intero territorio nazionale</b>	<b>6.834</b>	<b>72.500</b>	<b>10.614</b>	<b>227.729</b>	<b>30.140.000</b>	<b>0,24</b>	<b>0,76</b>

**Nel 2007 l'incidenza % tra sup. incendi e sup. totale P.N. è stata 6 volte più elevata della media 1997-2015 («solo» 3 volte a livello nazionale)**



## **Quadro generale della situazione dei piani AIB pluriennali nelle aree protette statali (Parchi Nazionali e Riserve Naturali statali)**



- dal 2010 tutte le aree protette statali sono dotate di un proprio piano AIB vigente;
- alla loro scadenza (generalmente ogni 5 anni) vengono rinnovati, seguendo lo Schema di riferimento MATTM vigente per la loro predisposizione e quindi l'iter di legge per la loro adozione



Situazione ad oggi dei piani AIB pluriennali nei **Parchi Nazionali**



n. **14 P.N.** hanno l'iter concluso, con il Piano AIB inserito nel rispondente piano AIB regionale e con relativo DM di adozione;

n. **6 P.N.** hanno il Piano AIB predisposto ma con iter non concluso (n. 2 per integrazioni PN, n. 2 per pareri CUTFAAC e CNVVF e n. 2 per intese regionali);

n. **2 P.N.** hanno il Piano AIB recentemente scaduto e ancora in fase di predisposizione

• **n. 1 P.N.** (Circeo) il nuovo Piano AIB è stato appena predisposto – tramite supporto scientifico dell'Accademia Italiana di Scienze Forestali – con una impostazione avente carattere pilota affinché sia un concreto esempio per i parchi nazionali di applicazione del nuovo Schema di riferimento ed a breve sarà approvato dall'Ente parco;

• **n. 1 P.N.** (Isola di Pantelleria), di recente istituzione, è in predisposizione una programmazione di emergenza («piano speditivo») di attività AIB per l'estate 2017, con il coinvolgimento contemporaneo ed immediato di tutte le istituzioni cointeressate, al fine di fronteggiare adeguatamente l'attuale stagione critica ed evitare grandi incendi come quello del 2016.



# Ministero dell'Ambiente e della Tutela del Territorio e del Mare

DIREZIONE GENERALE PER LA PROTEZIONE DELLA NATURA E DEL MARE

---



Situazione ad oggi dei piani AIB pluriennali nelle **Riserve Naturali Statali**  
(n. 67 RNS aventi obbligo di piano AIB)

n. **9 RNS** hanno **Piano con iter concluso e relativo DM di adozione;**

n. **7 RNS** hanno **Piano con iter concluso e prossima pubblicazione DM;**

n. **50 RNS** hanno il **nuovo piano 2017-2021 già predisposto** ma con **iter non concluso** (per i piani di n. **44 RNS** si è **in attesa dell'intesa regionale da parte di n. 11 Regioni**);

n. **1 RNS** ha il **Piano scaduto** e il **nuovo in corso di predisposizione.**



# Ministero dell'Ambiente e della Tutela del Territorio e del Mare

DIREZIONE GENERALE PER LA PROTEZIONE DELLA NATURA E DEL MARE



## News A.I.B.

MINISTERO DELL'AMBIENTE E DELLA TUTELA DEL TERRITORIO E DEL MARE

Home | Contatti | Pec | Mappa Del Sito | Cerca Nel Sito

Acqua | Aria | Energia | Natura | Territorio

HOME | IL MINISTRO - | MINISTERO - | AMMINISTRAZIONE TRASPARENTE - | UFFICIO STAMPA - | ARGOMENTI - | EVENTI -

Aree naturali protette » Attività antincendi boschivi » News AIB

### NEWS AIB

"Aspetti innovativi della ricerca forestale italiana sugli incendi boschivi" - Workshop - 2 dicembre 2015 - Centro di ricerca per la selvicoltura - Viale Santa Margherita 80, Arezzo  
<http://aisf.it/2015/10/21/ricerca-forestale-e-incendi-boschivi-arezzo-2-dicembre-2015/#more-1397>

Convegno Il bosco per l'uomo - 18 giugno 2015 a Vallombrosa (FI)

*Il bosco per l'uomo: le tecnologie innovative nella lotta agli incendi boschivi. Foreste, salute e benessere.*  
<http://aisf.it/2015/06/05/il-bosco-per-luomo-vallombrosa-18-giugno-2015/>

Due nuove pubblicazioni sugli incendi boschivi

Lovreglio R, Danna E, Mou G  
Mitigazione del pericolo incendi nelle aree di interfaccia urbano/foresta: un esempio di selvicoltura preventiva in Sardegna  
*Forest@*, vol. 11, pp. 156-167 [online: Jul 10, 2014] - doi: 10.3832/efor1187-011

Summary (en): Wildfires at the wildland/urban interface (WUI) areas have recently taken on alarming dimensions, and most of the catastrophic wildfires in recent years are of this type (Greece 2003 and 2007, Italy, 2007; Australia, 2009; Spain 2003, 2007, 2012). Contrastingly to forest stands, where fuel has to be managed also taking into consideration stand conservation and improvement purposes, in WUI fuel management...

Versione HTML  
Versione PDF

Lovreglio R  
Un libro "dalla parte del fuoco"  
*Forest@*, vol. 11, pp. 191-192 [online: Aug 31, 2014] - doi: 10.3832/efor0091-011

<http://www.minambiente.it/pagina/news-aib>





# *Ministero dell'Ambiente e della Tutela del Territorio e del Mare*

DIREZIONE GENERALE PER LA PROTEZIONE DELLA NATURA E DEL MARE

---





# Ministero dell'Ambiente e della Tutela del Territorio e del Mare

DIREZIONE GENERALE PER LA PROTEZIONE DELLA NATURA E DEL MARE



Acqua Aria Energia Natura Territorio

HOME IL MINISTRO ▾ MINISTERO ▾ AMMINISTRAZIONE TRASPARENTE ▾ UFFICIO STAMPA ▾ ARGOMENTI ▾ EVENTI ▾

Aree naturali protette » Attività antincendi boschivi » Piani AIB dei Parchi Nazionali

## PIANI AIB DEI PARCHI NAZIONALI

- > Parco Nazionale d'Abruzzo, Lazio e Molise
- > Parco Nazionale dell'Alta Murgia (piano AIB 2014-2018)
- > Parco Nazionale dell'Appennino Lucano Val d'Agri e Lagonegrese (Piano AIB 2012-2016)
- > Parco Nazionale dell'Appennino Tosco-Emiliano
- > Parco Nazionale dell'Arcipelago Di La Maddalena
- > Parco Nazionale dell'Arcipelago Toscano
- > Parco Nazionale dell'Asinara
- > Parco Nazionale dell'Aspromonte
- > Parco Nazionale del Cilento Vallo di Diano e Alburni (Piano AIB 2012-2016)
- > Parco Nazionale delle Cinque Terre
- > Parco Nazionale del Circeo
- > Parco Nazionale delle Dolomiti Bellunesi
- > Parco Nazionale delle Foreste Casentinesi, Monte Falterona e Campigna
- > Parco Nazionale del Gargano (Piano AIB 2014-2018)
- > Parco Nazionale del Gran Paradiso (Piano AIB 2008-2012)
- > Parco Nazionale del Gran Sasso e Monti della Laga (Piano AIB 2013-2017)
- > Parco Nazionale della Majella (piano AIB 2015-2019)
- > Parco Nazionale dei Monti Sibillini (piano AIB 2014-2018)
- > Parco Nazionale del Pollino
- > Parco Nazionale della Sila
- > Parco Nazionale dello Stelvio (Piano AIB 2011-2015)
- > Parco Nazionale Val Grande
- > Parco Nazionale del Vesuvio



# Ministero dell'Ambiente e della Tutela del Territorio e del Mare

DIREZIONE GENERALE PER LA PROTEZIONE DELLA NATURA E DEL MARE



Acqua Aria Energia **Natura** Territorio

HOME IL MINISTRO MINISTERO AMMINISTRAZIONE TRASPARENTE UFFICIO STAMPA ARGOMENTI EVENTI

Aree naturali protette > Attività antincendi boschivi > Piani AIB delle Riserve Naturali Statali

## PIANI AIB DELLE RISERVE NATURALI STATALI

In totale sono pervenuti i piani AIB di n. 67 RNS con obbligo di piano AIB (57 CFS e 10 no CFS) n. 17 RNS senza obbligo di piano (RNS inferiori a 50 ettari o inserite nei PN).

- > Regione Abruzzo
- > Regione Basilicata
- > Regione Calabria
- > Regione Campania
- > Regione Emilia Romagna
- > Regione Friuli Venezia Giulia
- > Regione Lazio
- > Regione Lombardia
- > Regione Marche
- > Regione Molise
- > Regione Puglia
- > Regione Toscana
- > Regione Veneto




*Ministero dell'Ambiente e della Tutela del Territorio e del Mare*

DIREZIONE GENERALE PER LA PROTEZIONE DELLA NATURA E DEL MARE

## Geoportale Nazionale del MATTM

### Progetto incendi nei Parchi Nazionali





# Ministero dell'Ambiente e della Tutela del Territorio e del Mare

DIREZIONE GENERALE PER LA PROTEZIONE DELLA NATURA E DEL MARE

## Geoportale Nazionale del MATTM






# Ministero dell'Ambiente e della Tutela del Territorio e del Mare

DIREZIONE GENERALE PER LA PROTEZIONE DELLA NATURA E DEL MARE

## Geoportale Nazionale del MATTM





# Ministero dell'Ambiente e della Tutela del Territorio e del Mare

DIREZIONE GENERALE PER LA PROTEZIONE DELLA NATURA E DEL MARE

---



E' opportuno ricordare che **una buona cartografia AIB**,  
che deve derivare da una ottimale conoscenza del territorio naturale,  
**permette di perseguire concretamente almeno due obiettivi:**

1. **facilitare la scelta della tipologia e la localizzazione degli interventi di prevenzione AIB più idonei** a rendere efficace l'operato dell'Ente parco, da realizzare con le limitate risorse disponibili;
2. **avere un supporto conoscitivo veloce e pratico** (con la sovrapposizione in tempo reale dei vari tematismi disponibili) **particolarmente importante in caso di incendi boschivi per chi decide (come il DOS) di come è meglio agire** per rendere efficace la lotta attiva in atto.



*Ministero dell'Ambiente e della Tutela del Territorio e del Mare*

DIREZIONE GENERALE PER LA PROTEZIONE DELLA NATURA E DEL MARE

---

### **Parco nazionale Isola di Pantelleria**

Infine, si evidenzia la **particolare attenzione posta per il neonato Parco nazionale Isola di Pantelleria**, stante l'attuale situazione di emergenza per la quale occorre rispondere nell'immediato - coinvolgendo tutte le istituzioni disponibili - con l'approntamento della necessaria logistica e con la programmazione di misure AIB idonee a prevenire i potenziali incendi boschivi e, nel caso di eventi, essere pronti a fronteggiare il fuoco con una adeguata organizzazione.





*Ministero dell'Ambiente e della Tutela del Territorio e del Mare*

DIREZIONE GENERALE PER LA PROTEZIONE DELLA NATURA E DEL MARE

---

***GRAZIE PER L'ATTENZIONE !***