



*Ministero dell'Ambiente e della Tutela del Territorio e del Mare  
D.G. per le Valutazioni e le Autorizzazioni Ambientali*

# **Aarhus Convention Study Tour for Belarus to Italy**

**December 20th, 2016  
Environmental information and Public Participation**

***Actions and tools for information and  
participation in EIA and SEA processes***

***Paola Ceoloni, Monica Torchio  
DG Environmental Assessments and Authorizations***

# Il quadro normativo VIA e VAS in Italia



MINISTERO DELL'AMBIENTE  
E DELLA TUTELA DEL TERRITORIO E DEL MARE

## EUROPA

### VIA

**85/337/EEC**

modificata da

**97/11/CE**

**2003/35/CE**

(obblighi art. 6 e 7  
Convenzione di Aarhus)

**2009/31/CE**

codificata da

**2011/92/EU**

### VAS

**2001/42/CE**

### VIA

**2014/52/UE**

(entro marzo 2017)

## ITALIA

**Legge 349/1986**

**Decreti 377/1988, 27.12.1988,  
12.4.1996,  
[.....]**

**Decreto Legislativo  
152/2006**

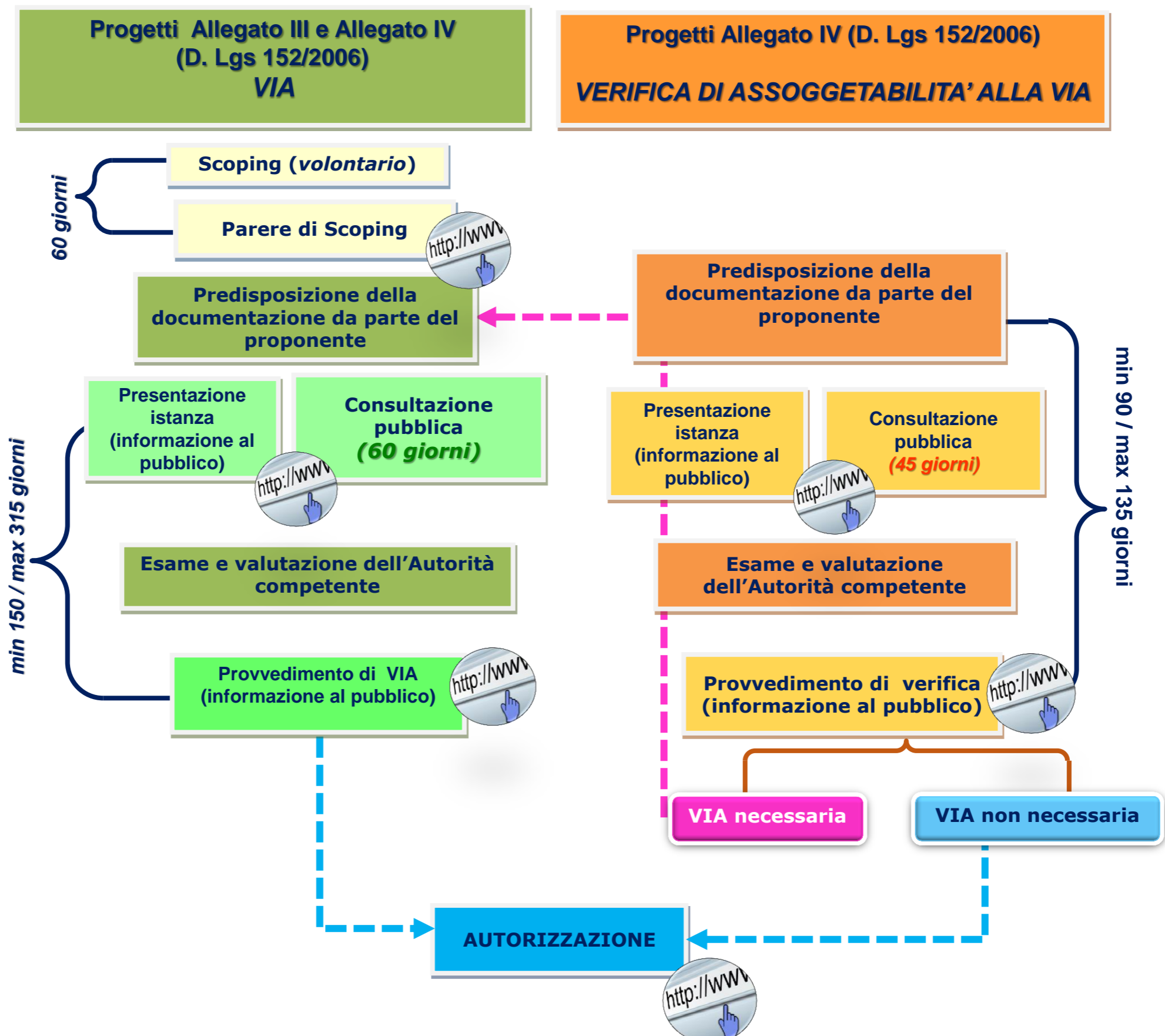
**(Codice dell'Ambiente)**

**In corso....**

# Procedura di VIA in Italia: fasi e coinvolgimento del pubblico con l'uso di mezzi elettronici



MINISTERO DELL'AMBIENTE  
E DELLA TUTELA DEL TERRITORIO E DEL MARE



**Ai sensi degli artt.12-14-17-18-20-24-27-28 del D.Lg.152/2006 il MATTM in qualità di Autorità Competente in sede statale per la valutazione ambientale di Piani/Programmi e Progetti rende pubblica, anche sul proprio sito web, la documentazione tecnico-amministrativa acquisita e/o prodotta nell'ambito delle procedure:**

- Proposta di Piano/Programma, Rapporto Ambientale e Sintesi non tecnica trasmessi dal Proponente (VAS)**
- Progetto, Studio di Impatto Ambientale e Sintesi non tecnica trasmessi dal Proponente (VIA)**
- Osservazioni del pubblico e eventuali controdeduzioni del proponente (VAS e VIA)**
- Provvedimento finale (VAS e VIA)**
- Dichiarazione di Sintesi (VAS)**
- Modalità di svolgimento del monitoraggio e delle eventuali misure correttive adottate (VAS e VIA)**



MINISTERO DELL'AMBIENTE  
E DELLA TUTELA DEL TERRITORIO E DEL MARE

Valutazioni Ambientali: VAS - VIA

HOME RICERCA PROCEDURE DATI E STRUMENTI COMUNICAZIONE COLLEGAMENTI

Masterplan dell'Aeroporto "G.B. Pastine" di Ciampino - Roma  
04/02/2016 Presentata l'istanza VIA relativa al Masterplan dell'Aeroporto "G.B. Pastine" di Ciampino - Roma.  
[Vai al Progetto](#)

Cerca Piano - Programma - Progetto

Codice procedura ID\_VIP

Ultimi provvedimenti

01/04/2016  
Verifica di Assoggettabilità a VIA: Centrale di Fiume Santo (SS) - Progetto di co-combustione di biomasse e carbone nelle sezioni 3 e 4

24/03/2016  
Verifica di Ottemperanza: Impianto Cemex dell'Eurex di Saluggia (VC)

Eventi e notizie

17/03/2016  
Programma nazionale impianti di incenerimento per rifiuti urbani e assimilati

09/03/2016  
Consultazioni transfrontaliere sul Programma di Ricerca e Produzione idrocarburi off-shore del Montenegro - Trasmesse osservazioni al Montenegro

La Direzione informa

21/03/2016  
Comunicazione su funzionamento della PEC della Direzione

29/02/2016  
Chiarimenti sulle modalità di avvio delle procedure ai fini della consultazione del pubblico

Dati ambientali in evidenza

Procedure VAS in corso - Aggiornamento al 29 febbraio 2016

Procedure VIA in corso - Aggiornamento al 29 febbraio 2016

Impianti sottoposti a Procedura di AIA di competenza statale - Aggiornamento al 31 gennaio 2016

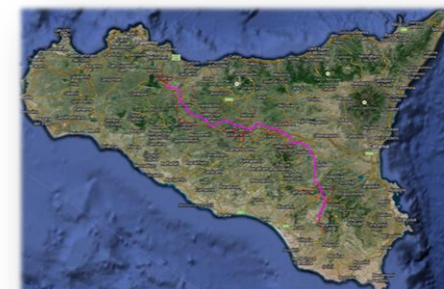
Valutazione Ambientale Strategica  
Nessun Piano/Programma in consultazione

## ✓ Cosa? Breve descrizione



Realizzazione dell'elettrodotto a 380 kV in doppia terna tra la stazione elettrica di Cassano e la stazione elettrica di Chiari e dei nuovi raccordi tra la stazione elettrica di Chiari e la linea esistente a 220 kV nell'ambito della riqualificazione dell'elettrodotto aereo 220 kV Cassano - Ricevitrice Ovest Brescia.

## ✓ Dove? Servizio webGIS



## ✓ Maggiori informazioni? Sintesi non tecnica



ELETTRODOTTO A 380KV IN DOPPIA TERNA  
CHIARAMONTE GULFI - CIMINNA  
ED OPERE CONNESSE

SINTESI NON TECNICA

FILE MESSAGGIO INSERISCI OPZIONI FORMATO TESTO REVISIONE

Calibri (C) - 18 A A

G C S

Rubrica Controlla nomi

Allega file

Allega elemento

Firma

Appunti

Testo base

Nomi

Includi

Invia

A...

Cc...

Oggetto

DGSalvaguardia.ambientale@PEC.minambiente.it

Gentile dott.,  
In merito al "progetto..."



Cordiali saluti  
XXXXX

## ✓ Come posso partecipare alla procedura? Come inviare le osservazioni



# Strumenti di ricerca



MINISTERO DELL'AMBIENTE  
E DELLA TUTELA DEL TERRITORIO E DEL MARE

**Ricerca libera**

Testo da ricercare

Progetti  Documenti

**Esegui ricerca**

**Ricerca per procedura**

Codice procedura (ID\_VIP)  **Esegui ricerca**

Procedura  ▼

Testo da ricercare  **Esegui ricerca**

**Ricerca per tipologia di opera**

Tipologia  ▼

Testo da ricercare  **Esegui ricerca**

**Ricerca territoriale**

Territorio/Area marina  ▼ Testo da ricercare  **Esegui ricerca**

Map showing Italy and surrounding regions (Francia, Svizzera, Austria, Ungheria, Romania, Bulgaria, Grecia, Albania, Macedonia (FYROM), Bosnia ed Erzegovina, Serbia, Montenegro, Kosovo, Slovenia, Croazia, Bosnia ed Erzegovina, Serbia, Montenegro, Kosovo, Macedonia (FYROM), Albania, Tunisia, Malta). Search controls include 'Seleziona' and 'Esegui ricerca' buttons. Coordinates: Lat Nord, Long Est, Lat Sud, Long Ovest.

Sei in: Home / Ricerca / Ricerca territoriale

**Ricerca territoriale**

Map showing Italy and surrounding regions. Search controls include 'Seleziona' and 'Esegui ricerca' buttons. Coordinates: Lat Nord 44.297644059, Long Est 13.842773437, Lat Sud 41.598275105, Long Ovest 8.26171875.

Progetti (257)

		Progetto	Proponente	Ultima procedura
<b>i</b>	<b>b</b>	Progetto di completamento di Fiumicino Sud - Aeroporto "Leonardo da Vinci" (RM)	ENAC - Ente Nazionale per l'Aviazione Civile	Verifica di Ottemperanza
<b>i</b>	<b>b</b>	Progetto di adeguamento a quattro corsie per la strada di grande comunicazione Grosseto, Siena, Arezzo, Fano - Tronco Grosseto - Siena	ANAS S.p.A.	Variante (Legge Obiettivo 443/2001)
<b>i</b>	<b>b</b>	Collegamento Orte-Falconara con linea Adriatica - Nodo di Falconara	Rete Ferroviaria Italiana S.p.A.	Variante (Legge Obiettivo 443/2001)
<b>i</b>	<b>b</b>	Masterplan dell'Aeroporto "G.B. Pastine" di Ciampino - Roma	ENAC - Ente Nazionale per l'Aviazione Civile	Valutazione Impatto Ambientale
<b>i</b>	<b>b</b>	Autostrada A14 - Bologna-Bari-Taranto. Ampliamento a tre corsie da Rimini Nord a Pedaso tratto Senigallia - Ancona Nord	Autostrade per l'Italia S.p.A.	Verifica di Ottemperanza
<b>i</b>	<b>b</b>	Variante terminale di rigassificazione GNL di Rosignano Marittimo	EDISON S.p.A.	Verifica di Assoggettabilità a VIA
<b>i</b>	<b>b</b>	Rinnovo delle caratteristiche funzionali e prestazionali dello sbarramento di Vulci sul fiume Fiora	Enel Green Power S.p.A.	Verifica di Ottemperanza
<b>i</b>	<b>b</b>	Concessione coltivazione idrocarburi liquidi e gassosi (d29B.C-AG) derivante dal permesso B.R250.EA Progetto Elettra	ENI S.p.A.	Verifica di Ottemperanza
<b>i</b>	<b>b</b>	Concessione coltivazione idrocarburi d38A.C-AG derivante dal permesso di ricerca A.R90.AG Progetto Fauzia	ENI S.p.A.	Verifica di Ottemperanza
<b>i</b>	<b>b</b>	Variazione di programma lavori sulla Concessione di coltivazione A.C17.AG per la messa in produzione del giacimento a gas Regina nel Mar Adriatico	Agip petroli SpA	Verifica di Ottemperanza

Piani e Programmi

Progetti

**Eventi e notizie**

17/03/2016  
Programma recante l'individuazione della capacità complessiva di trattamento degli impianti esistenti di incenerimento dei rifiuti urbani e assimilati e del fabbisogno residuo

09/03/2016  
Consultazioni transfrontaliere sul Programma di Ricerca e Produzione idrocarburi off-shore del Montenegro - Trasmesse osservazioni alla Repubblica del Montenegro

**La Direzione informa**

21/03/2016  
Comunicazione sul funzionamento dell'indirizzo di Posta Elettronica Certificata (PEC) della Direzione generale per le Valutazioni e le Autorizzazioni Ambientali del Ministero dell'Ambiente

29/02/2016  
Chiarimenti sulle modalità di avvio delle procedure ai fini della consultazione del pubblico

**Area giuridica**

23/01/2015  
Sentenza del TAR Puglia n. 2833 del 20 novembre 2014 in materia di tutela dell'ambiente e ripartizione delle competenze Stato-Regioni

**Dati ambientali in evidenza**

Procedure VAS in corso - Aggiornamento al 29 febbraio 2016

Procedure VIA in corso - Aggiornamento al 29 febbraio 2016

Impianti sottoposti a Procedura di AIA di competenza statale - Aggiornamento al 31 gennaio 2016

# Procedure VIA in corso



MINISTERO DELL'AMBIENTE  
E DELLA TUTELA DEL TERRITORIO E DEL MARE

## Dati di sintesi per procedura

HOME	RICERCA	PROCEDURE	DATI E STRUMENTI	COMUNICAZIONE	COLLEGA
Sei in: Home / Procedure / VIA in corso					
<b>VIA in corso</b>					
La reportistica si riferisce alle procedure in corso aggiornate in tempo reale.					
320	Procedure in corso				
32	Verifica di Assoggettabilità a VIA				
5	Definizione contenuti SIA (Scoping)				
121	Valutazione Impatto Ambientale				
95	Verifica di Ottemperanza				
12	Valutazione Impatto Ambientale (Legge Obiettivo 443/2001)				
3	Verifica di Ottemperanza (Legge Obiettivo 443/2001)				
50	Verifica di Attuazione (Legge Obiettivo 443/2001)				
2	Varianti (Legge Obiettivo 443/2001)				

Servizio webGIS - VIA in corso

**Applicativo per la gestione e monitoraggio delle procedure**

**Stato della procedura in tempo reale**

		Progetto	Proponente	Data avvio	Stato procedura
i	📄	Masterplan dell'Aeroporto "G.B. Pastine" di Ciampino - Roma	ENAC - Ente Nazionale per l'Aviazione Civile	04/02/2016	Istruttoria tecnica CTVIA
i	📄	Aeroporto Valerio Catullo di Verona Villafranca - Master Plan	ENAC - Ente Nazionale per l'Aviazione Civile	19/01/2016	Istruttoria tecnica CTVIA
i	📄	Impianto pilota geotermico denominato "Casa del Corto" nel Comune di Piancastagnaio (SI)	Svolta Geotermica S.r.l.	17/12/2015	Istruttoria tecnica CTVIA
i	📄	Impianto pilota geotermico Castelnuovo (PI)	ToscoGeo S.r.l.	17/12/2015	Istruttoria tecnica CTVIA
i	📄	Accosto e deposito costiero di GNL nel Porto di Oristano	EDISON S.p.A.	11/12/2015	Istruttoria tecnica CTVIA
i	📄	Perforazione e messa in produzione del pozzo esplorativo "Arancio 1Dir" - Concessione di coltivazione "Ragusa"	Eni Mediterranea Idrocarburi S.p.A.	07/12/2015	Istruttoria tecnica CTVIA
i	📄	Elettrodotto 380kV in doppia terna SE Udine Ovest - SE Redipuglia ed opere connesse	Terna Rete Italia S.p.A.	25/11/2015	Istruttoria tecnica CTVIA
i	📄	Metanodotto "Interconnessione TAP" DN 1400 (56"), DP 75 bar, L=55,090 km	SNAM RETE GAS S.p.A.	11/11/2015	Istruttoria tecnica CTVIA
i	📄	Rilievo geofisico 3D nell'ambito del permesso di ricerca di idrocarburi "Santa Croce"	Irminio S.r.l.	26/10/2015	Istruttoria tecnica CTVIA

**Elenco dei progetti con indicazione della fase in corso della procedura**

# Accesso all'informazione : Stato della procedura e documenti correlati



MINISTERO DELL'AMBIENTE  
E DELLA TUTELA DEL TERRITORIO E DEL MARE

MINISTERO DELL'AMBIENTE  
E DELLA TUTELA DEL TERRITORIO E DEL MARE

Valutazioni Ambientali: VAS - VIA

HOME RICERCA PROCEDURE DATI E STRUMENTI COMUNIC-AZIONE COLLEGAMENTI

Sei in: Home / Ricerca / Info

## Elettrodotto 380kV in doppia terna SE Udine Ovest - SE Redipuglia ed opere connesse

**Informazioni generali**

Opera: Elettrodotto 380kV in doppia terna SE Udine Ovest - SE Redipuglia ed opere connesse

Progetto: Elettrodotto 380kV in doppia terna SE Udine Ovest - SE Redipuglia ed opere connesse

Descrizione: Il progetto prevede la costruzione dell'elettrodotto a 380 kV in doppia terna Udine Ovest - Redipuglia, della stazione elettrica 380/220 kV di Udine Sud, del raccordo tra la S.E. l'elettrodotto 220 kV Udine N.E. - Redipuglia - der. Safau, della variante all'elettrodotto a 380 kV Planais - Udine Ovest, della variante all'elettrodotto a 380 kV Planais - Redipuglia, della vari all'elettrodotto 132 kV Schiavetti - Redipuglia e la demolizione dell'elettrodotto a 220 kV S.E. Redipuglia-S.E. Udine Sud.

Proponente: Terna Rete Italia S.p.A.

Tipologia di opera: Elettrodotti

Scadenza presentazione osservazioni: 17/04/2016

Altri progetti per la stessa opera: [Mostra](#) / [Nascondi](#)


**Territori ed aree marine**

Regioni: Friuli Venezia Giulia

Province: Gorizia, Udine

Comuni: Campoformido, Trivignano Udinese, Pasian di Prato, Campolongo Tapogliano, Lestizza, San Vito al Torre, Santa Maria la Longa, San Pier d'Isenzo, Pavia di Udine, Pozzuolo del Friuli, Mortegliano, Palmanova, Basiliano

Aree marine: Nessuna area marina



**Scegli la procedura**

Procedura	Data avvio	Stato procedura
Valutazione Impatto Ambientale	25/11/2015	Istruttoria tecnica CT/VIA

Codice procedura (ID\_VIP): 3280

Oggetto: Procedura di Valutazione di Impatto Ambientale in applicazione della sentenza del Consiglio di Stato n. 3652/2015

Data presentazione istanza: 25/11/2015

Data pubblicazione avviso sui quotidiani: 17/02/2016

Termine presentazione Osservazioni del Pubblico: 17/04/2016

Data avvio istruttoria tecnica: 18/02/2016

Responsabile del procedimento: Antonio Venditti - tel. 0657225903 - dva-2@minambiente.it

Stato procedura: Istruttoria tecnica CT/VIA

MINISTERO DELL'AMBIENTE  
E DELLA TUTELA DEL TERRITORIO E DEL MARE

Valutazioni Ambientali: VAS - VIA

HOME RICERCA PROCEDURE DATI E STRUMENTI COMUNIC-AZIONE COLLEGAMENTI

Sei in: Home / Ricerca / Documentazione

## Elettrodotto 380kV in doppia terna SE Udine Ovest - SE Redipuglia ed opere connesse

Testo da ricercare  [Esegui ricerca](#)

**Documentazione**

- Documentazione depositata per la partecipazione del pubblico
- Osservazioni del Pubblico
- Pareri

**(n.207) Documenti procedura di Valutazione Impatto Ambientale avviata in data 25/11/2015**

	Titolo	Sezione	Codice elaborato	Data	Scala	Dimensione
	Avviso al pubblico sul "Corriere della Sera" del 15 febbraio 2016	Avvisi al Pubblico	PUBB-QT-001	15/02/2016	-	2082 Kbytes
	Avviso al pubblico sul "Messaggero Veneto" del 15 febbraio 2016	Avvisi al Pubblico	PUBB-QT-002	15/02/2016	-	2212 Kbytes
	Ripubblicazione, causa problema tecnico di stampa, dell'avviso al pubblico sul "Messaggero Veneto" del 17 febbraio 2016	Avvisi al Pubblico	PUBB-QT-003	17/02/2016	-	12406 Kbytes
	Piano Tecnico delle Opere - Parte prima - Stazione elettrica 380/220 kV di Udine Sud - Eleno elaborati	Elenchi Elaborati	UDNPT0EE08001-02	15/09/2015	-	111 Kbytes
	Piano Tecnico delle Opere - Parte prima - Stazione elettrica 380/132 kV di Udine Ovest - Realizzazione nuovi stalli linea 380 kV - Eleno elaborati	Elenchi Elaborati	EU31655A-ACX00001-01	15/09/2015	-	106 Kbytes
	Piano Tecnico delle Opere - Parte prima - Stazione elettrica 380/220/132 kV di Redipuglia - Realizzazione nuovi stalli linea 380 kV - Eleno elaborati	Elenchi Elaborati	EU31656A-ACX00001-01	15/09/2015	-	107 Kbytes
	Piano Tecnico delle Opere - Parte seconda - Elettrodotto 380 kV in doppia terna "S.E. Udine Ovest - S.E. Redipuglia" ed opere connesse - Calcoli di verifica dei sostegni per elettrodotti aerei - Eleno elaborati	Elenchi Elaborati	PSPPEI08112-02	15/09/2015	-	173 Kbytes
	Studio di Impatto Ambientale - Quadro Programmatico	Quadro di Riferimento Programmatico	PSRARI08013-Q-PRGM	15/09/2015	-	2741 Kbytes
	Studio di Impatto Ambientale - Quadro Progettuale	Quadro di Riferimento Progettuale	PSRARI08013-Q-PRGT	15/09/2015	-	13379 Kbytes
	Piano Tecnico delle Opere - Parte prima - Appendice A - Planimetria catastale tratta Udine Ovest-Udine Sud e Variante 380 kV Planais-Udine Ovest	Elaborati di Progetto	DGCR10001CGL00172-00	15/09/2015	2000	3610 Kbytes

Pagina 1 di 21 **1** 2 3 4 5 6 7 8 9 10 » ultima



# Partecipazione del pubblico: Trasparenza



MINISTERO DELL'AMBIENTE  
E DELLA TUTELA DEL TERRITORIO E DEL MARE

MINISTERO DELL'AMBIENTE  
E DELLA TUTELA DEL TERRITORIO E DEL MARE

Valutazioni Ambientali: VAS - VIA

HOME RICERCA PROCEDURE DATI E STRUMENTI COMUNIC-AZIONE COLLEGAMENTI

Sei in: Home / Ricerca / Documentazione

Autostrada A14 Bologna - Bari - Taranto: ampliamento alla quarta corsia nel tratto Bologna San Lazzaro - Diramazione Ravenna

Testo da ricercare  Esegui ricerca

Documentazione

- Documentazione depositata per la partecipazione del pubblico
  - Osservazioni del Pubblico
  - Provvedimento di compatibilità ambientale

(n.18) Documenti procedura di Valutazione Impatto Ambientale avviata in data 04/07/2011

		Titolo	Sezione	Codice elaborato	Data	Scala	Dimensione
		Osservazione della Sig.ra Nadia Dalmonte in data 21/09/2011	Osservazioni del Pubblico	DVA-00-2011-0023652	21/09/2011	-	1305 Kbytes
		Osservazione del Sig. Ferniani Claudio Domenico in data 29/09/2011	Osservazioni del Pubblico	DVA-00-2011-0024609	29/09/2011	-	318 Kbytes
		Osservazione del Sig. Martini Domenico in data 29/09/2011	Osservazioni del Pubblico	DVA-00-2011-0024611	29/09/2011	-	544 Kbytes
		Osservazione dell'Azienda Agricola Branchini in data 09/11/2011	Osservazioni del Pubblico	DVA-00-2011-0027967	09/11/2011	-	61 Kbytes
		Osservazione della Società Sunny Village S.r.l. in data 04/04/2012	Osservazioni del Pubblico	DVA-00-2012-0008202	04/04/2012	-	246 Kbytes
		Osservazione del Sig. Martini Domenico in data 11/04/2012	Osservazioni del Pubblico	DVA-00-2012-0008630	11/04/2012	-	548 Kbytes
		Osservazione del Sig. Ferniani Claudio Domenico in data 11/04/2012	Osservazioni del Pubblico	DVA-00-2012-0008632	11/04/2012	-	238 Kbytes
		Osservazione dei Sig.ri Dall'Olio Vito, Dall'Olio Sauro in data 12/04/2012	Osservazioni del Pubblico	DVA-00-2012-0008673	12/04/2012	-	3967 Kbytes

**Le osservazioni del pubblico ed i Pareri sono pubblicati sul Portale web**

## Provvedimento di VIA

Autostrada A14 Bologna Bari Taranto Ampliamento alla quarta corsia del tratto Bologna San Lazzaro Diramazione per Ravenna

- integrazioni fornite dalla DVA, acquisite al prot. CTVA/2012/659 del 23 febbraio 2012;

**Il provvedimento di VIA indica le osservazioni pervenute e di come se ne è tenuto conto**

CONSIDERATO che le integrazioni prodotte dal componente non modificano il progetto definitivo presentato e nello stesso tempo chiariscono ulteriormente le varie problematiche inerenti le principali componenti ambientali interessate dalla realizzazione degli interventi;

PRESO ATTO che sono pervenute osservazioni del comma 3 dell'art. 20 del D.Lgs. n.152/2006 e ss.mm.ii.:

Mittente	Protocollo di trasmissione DVA	Data protocollo DVA	Protocollo di acquisizione CTVA	Data protocollo CTVA	Note
DVA-Div. II - sig.ra Dalmonte	DVA/2011/24338	27/09/2011	CTVA-2011-3293	28/09/2011	
DVA-Div. II - sig. Martini - sig. Ferniani	DVA/2011/25276	06/10/2011	CTVA-2011-3459	07/10/2011	
DVA-Div. II - Comune di Dozza	DVA/2011/25418	04/10/2011	CTVA-2011-3470	07/10/2011	parere favorevole con condizioni
DVA-Div. II - Comune di mola	DVA/2011/26106	17/10/2011	CTVA-2011-3592	17/10/2011	parere favorevole con condizioni
DVA-Div. II - Comune di Castel San Pietro	DVA/2011/26684	24/10/2011	CTVA-2011-3688	25/10/2011	deliberazione n. 156
DVA-Div. II - Comune di Dozza	DVA/2011/26701	24/10/2011	CTVA-2011-3694	25/10/2011	parere favorevole con condizioni - chiarimenti
DVA-Div. II - Comune di Dzzano dell'Emilia	DVA/2011/27368	02/11/2011	CTVA-2011-3807	03/11/2011	parere favorevole con osservazioni
DVA-Div. II - sig. Branchini	DVA/2011/28300	11/11/2011	CTVA-2011-3980	14/11/2011	
DVA-Div. II - sig.ra Dalmonte	DVA/2012/7730	29/03/2012	CTVA-2012-1180	30/03/2012	✓
DVA-Div. II - sig. Martini - sig. Ferniani - Sunny Village	DVA/2012/9534	19/04/2012	CTVA-2012-1437	20/04/2012	
DVA-Div. II - sig. Galassi - sig. Sonetto - sig.ra Bacci - sig.ri Dall'Olio - sig.ri Branchini	DVA/2012/9675	20/04/2012	CTVA-2012-1449	23/04/2012	
DVA-Div. II - società G4 investment	DVA/2012/9681	20/04/2012	CTVA-2012-1454	23/04/2012	
DVA-Div. II - Gruppo Basso spa	DVA/2012/11240	10/05/2012	CTVA-2012-1696	11/05/2012	✓
DVA-Div. II - Comune di Dozza	DVA/2012/11238	10/05/2012	CTVA-2012-1698	11/05/2012	parere favorevole con condizioni - integrazione del precedente parere

3 di 18

# Informazioni sui provvedimenti emanati



MINISTERO DELL'AMBIENTE  
E DELLA TUTELA DEL TERRITORIO E DEL MARE

## Provvedimenti

46	Valutazione Ambientale Strategica
14	Provvedimenti di Verifica di Assoggettabilità alla VAS
32	Provvedimenti VAS
-----	
1524	Valutazione Impatto Ambientale
327	Provvedimenti di Verifica di Assoggettabilità alla VIA
931	Provvedimenti VIA
266	Provvedimenti di Verifica di Ottemperanza (da gennaio 2013)

PROCEDURE	DATI E STR
VAS in corso	
VIA in corso	
Avvisi al pubblico: Assoggettabilità a VIA	
Invio osservazioni	
<b>Provvedimenti</b>	
Consultazioni transfrontaliere	
Procedure integrate e coordinate	
Statistiche	
Osservatori ambientali	

**Elenco dei provvedimenti emanati e del relativo esito**

## Risultati (931)

			Data e numero	Progetto	Proponente	Esito
			18/03/2016 DM 0000069	Stabilimento Masol Continental Biofuel di Livorno - Realizzazione terza linea di produzione biodiesel	Masol Continental Biofuel S.r.l.	Positivo
			02/03/2016 DVA-2016-0005787	Nuovo collegamento a 132 kV in corrente alternata Isola d'Elba-Continente	Terna Rete Italia S.p.A.	Archiviato
			16/02/2016 DVA-2016-0003891	Razionalizzazione della Rete di Trasmissione Nazionale a 380/220/150 kV nell'area del Parco del Pollino	Terna Rete Elettrica Nazionale S.p.A.	Archiviato
			16/02/2016 DM 0000033	Impianto idroelettrico "Delle Rocche" sul fiume Tanaro	EDISON S.p.A.	Positivo
			19/01/2016 DM 0000009	Aeroporto Internazionale di Venezia Tessera - Master Plan	ENAC - Ente Nazionale per l'Aviazione Civile	Positivo
			22/12/2015 DM 0000294	Approdo turistico Marina di Marsala e futuro Piano regolatore Portuale	Marsala Yachting Resort Srl	Positivo
			22/12/2015 DM 0000295	Deposito costiero di GPL nel comune di Manfredonia - Loc. Santo Spiriticchio	Energas S.p.A.	Positivo
			02/12/2015 DM 0000260	Perforazione del sondaggio per ricerca di idrocarburi gassosi denominato "Trava 2dir"	AleAnna Resources LLC	Positivo
			13/11/2015 DM 0000243	Elettrodotto aereo 380 kV in semplice terna Bisaccia-Deliceto ed opera connessa	Terna Rete Elettrica Nazionale S.p.A.	Positivo
			12/11/2015 DM 0000240	Indagine geofisica 2D nell'area dell'istanza di prospezione in mare "d1 E.P.-SC"	Schlumberger Italiana S.p.a.	Negativo

# Consultazioni transfrontaliere VAS e VIA



MINISTERO DELL'AMBIENTE  
E DELLA TUTELA DEL TERRITORIO E DEL MARE

PROCEDURE	DATI E STR
VAS in corso	
VIA in corso	
Awisi al pubblico: Assoggettabilità a VIA	
Invio osservazioni	
Prowedimenti	
<b>Consultazioni transfrontaliere</b>	
Procedure integrate e coordinate	
Statistiche	
Osservatori ambientali	

## Consultazioni transfrontaliere

[VAS](#)
[VIA](#)

### Ricerca

Testo da ricercare  [Esegui ricerca](#)

### Piani/Programmi (10)

		Piano/Programma	Proponente
<a href="#">i</a>	<a href="#">b</a>	Piano di gestione del bacino idrografico della Repubblica di Croazia	Repubblica di Croazia
<a href="#">i</a>	<a href="#">b</a>	Programma di Ricerca e Produzione idrocarburi off-shore del Montenegro	Ministero dell'Economia del Montenegro
<a href="#">i</a>	<a href="#">b</a>	Allegato Infrastrutture al Documento di Economia e Finanze	Ministero delle Infrastrutture e dei Trasporti
<a href="#">i</a>	<a href="#">b</a>	Piano di gestione del rischio di alluvioni del distretto idrografico del Fiume Po	Autorità di bacino del fiume Po
<a href="#">i</a>	<a href="#">b</a>	Piano di Gestione del distretto idrografico del Fiume Po	Autorità di bacino del fiume Po

## Consultazioni transfrontaliere

[VAS](#)
[VIA](#)

### Ricerca

Testo da ricercare  [Esegui ricerca](#)

### Progetti (7)

		Progetto	Proponente
<a href="#">i</a>	<a href="#">b</a>	Terminale di stoccaggio, rigassificazione e distribuzione del GNL di piccola taglia nel porto di Monfalcone e opere connesse	Smart Gas S.p.A.
<a href="#">i</a>	<a href="#">b</a>	Razionalizzazione rete Alta Tensione nella Val Formazza e Interconnector Italia-Svizzera	Terna Rete Elettrica Nazionale S.p.A.
<a href="#">i</a>	<a href="#">b</a>	Trans Adriatic Pipeline - Gasdotto Albania-Italia	Trans Adriatic Pipeline AG
<a href="#">i</a>	<a href="#">b</a>	Piano Regolatore Portuale di Trieste	Autorità Portuale di Trieste
<a href="#">i</a>	<a href="#">b</a>	Elettrodotto di interconnessione (merchant line) a 220KV in semplice terna Somplago-Wurmlach (Austria): tratto italiano compreso tra la stazione elettrica Somplago (UD) e i confini di Stato	Società Alpe Adria Energia S.p.A.

# Procedure integrate e coordinate



MINISTERO DELL'AMBIENTE  
E DELLA TUTELA DEL TERRITORIO E DEL MARE

MINISTERO DELL'AMBIENTE  
E DELLA TUTELA DEL TERRITORIO E DEL MARE

HOME RICERCA **PROCEDURE** DATI E STRUMENTI COMUNIC-AZIONE COLLEG

Sei in: Home / Procedure / Procedure integrate e coordinate

## Procedure integrate e coordinate

VAS-Valutazione incidenza

**VIA-Valutazione incidenza**

VIA-VAS

VIA-AIA

### Ricerca

Testo da ricercare

Esegui ricerca

### Piani/Programmi (48)

		Piano/Programma	Proponente
		Programma Nazionale per la gestione del combustibile esaurito e dei rifiuti radioattivi	Ministero dell'Ambiente e della Tutela del Territorio e del Mare e Ministero dello Sviluppo Economico
		Piani di Sviluppo della Rete Trasmissione elettrica Nazionale 2013, 2014 e 2015	Terna Rete Elettrica Nazionale S.p.A.
		Piano Nazionale degli Aeroporti	ENAC - Ente Nazionale per l'Aviazione Civile
		Piano di gestione della Riserva naturale statale Abbazia di Fiastra	Fondazione Giustiniani Bandini
		Allegato Infrastrutture al Documento di Economia e Finanze	Ministero delle Infrastrutture e dei Trasporti
		Piano di gestione della riserva naturale statale del Litorale romano	Commissario ad acta Vito Consoli
		Piano di gestione del rischio di alluvioni del distretto idrografico della Sicilia	Regione Sicilia
		Piano di gestione del rischio di alluvioni del distretto idrografico dell'Appennino Centrale	Autorità di Bacino Fiume Tevere
		Piano di gestione del rischio di alluvioni del distretto idrografico del Fiume Po	Autorità di bacino del fiume Po
		Programma Operativo Fondo Europeo per gli Affari Marittimi e la Pesca (PO FEAMP) 2014-2020	Ministero delle Politiche agricole, alimentari e forestali

## Procedure integrate

- ✓ **VIA/VAS + HABITAT/UCCELLI**  
(Valutazione di incidenza)



- ✓ **VIA+ VAS**

(Piani portuali e relative opere )



## Procedura coordinate

- ✓ **VIA-AIA**





# Strumenti per il Proponente

**Normativa**

Sono forniti i principali riferimenti normativi che disciplinano le valutazioni ambientali (VAS e VIA) a livello internazionale, europeo e nazionale.

Convenzioni e protocolli internazionali    Normativa comunitaria    Normativa nazionale

**Ricerca**

Testo da ricercare  **Esegui ricerca**

		Titolo	Argomento	Dimensione
		Pro...		
		Co...		
		Co...		

- ✓ **Normativa**
- ✓ **Studi di settore**
- ✓ **Modulistica**
- ✓ **Specifiche tecniche e linee guida**

**Studi e indagini di settore**

Sono forniti documenti tecnici di livello internazionale e nazionale a carattere metodologico e/o settoriale utili sia ai proponenti che devono intraprendere una procedura di VIA o di VAS che a chiunque sia interessato ad approfondire il tema delle valutazioni ambientali nei suoi diversi aspetti.

VAS    VIA

**Ricerca**

Testo da ricercare

		Titolo
		Rapporto 2015
		Study concern SEA Directive
		Biodiversity in
		Monitoraggio s
		VAS - Valutaz contenuti

**Modulistica**

Per facilitare le Autorità procedenti ed i Proponenti nella predisposizione della documentazione tecnico-amministrativa associata alle diverse procedure di VAS e di VIA e per rendere più rapida ed efficiente la verifica della completezza della documentazione da parte dell'Ambiente, sono stati predisposti appositi formati standard dei principali atti amministrativi, per garantire necessarie all'accoglimento delle istanze, ai sensi della normativa vigente.

**VAS**

Modulo	Nome del modulo
	Istanza di verifica di assoggettabilità alla VAS (art.12 D.Lgs. 152/2006 e s.m.i.)
	Avvio consultazione sul rapporto preliminare - VAS (art.13 comma 1 D.Lgs.152/2006 e s.m.i.)
	Avvio consultazione sulla proposta di piano/programma, rapporto ambientale e sintesi (art.14 D.Lgs.152/2006 e s.m.i.)
	Avviso al pubblico - VAS (art.14 D.Lgs. 152/2006 e s.m.i.)

**VIA**

Modulo	Nome del modulo
	Istanza di verifica di assoggettabilità alla VIA (art.20 D.Lgs.152/2006 e s.m.i.)
	Avviso al pubblico - verifica di assoggettabilità alla VIA (art.20 D.Lgs.152/2006 e s.m.i.)
	Richiesta di avvio della consultazione per la definizione dei contenuti dello studio di impatto ambientale (art.20 D.Lgs.152/2006 e s.m.i.)

**Specifiche tecniche e linee guida**

La Parte Seconda del D.Lgs.152/2006, così come modificata dal D.Lgs.128/2010, prevede che la documentazione a corredo delle procedure di VAS e di VIA sia trasmessa all'Autorità competente in formato elettronico ovvero, nei casi di particolare difficoltà di ordine tecnico, anche su supporto cartaceo.

A tal fine sono state predisposte le **Specifiche tecniche** per la predisposizione e la trasmissione della documentazione in formato digitale per le procedure di VAS e VIA ai sensi del D.Lgs.152/2006 e s.m.i. che definiscono i contenuti ed i formati della documentazione tecnico-amministrativa da predisporre per le diverse procedure di VAS e di VIA in sede statale.

	Titolo	Dimensione
	Specifiche tecniche per la predisposizione e la trasmissione della documentazione in formato digitale per le procedure di VAS e VIA ai sensi del D.Lgs.152/2006 e s.m.i.	472 kB
	Struttura Elenco elaborati	16 kB
	Programma per la Generazione dell'Elenco elaborati precompilato (GELAB)	1075 kB
	Programma per la generazione dei codici alfanumerici di verifica dell'integrità (MD5)	133 kB
	Struttura dati territoriali georiferiti in formato SHP	36 kB
	Guida alla compilazione dei metadati di dati territoriali georiferiti	253 kB
	Format metadati per i dati territoriali georiferiti	45 kB

# Strumenti per il Proponente: Modulistica



MINISTERO DELL'AMBIENTE  
E DELLA TUTELA DEL TERRITORIO E DEL MARE

## VAS

Modulo	Nome del modulo
	Istanza di verifica di assoggettabilità alla VAS (art.12 D.Lgs. 152/2006 e s.m.i.)
	Avvio consultazione sul rapporto preliminare - VAS (art.13 comma 1 D.Lgs.152/2006 e s.m.i.)
	Avvio consultazione sulla proposta di piano/programma, rapporto ambientale e sintesi non tecnica - VAS (art.13 comma 5 e 14 D.Lgs.152/2006 e s.m.i.)
	Avviso al pubblico - VAS (art.14 D.Lgs. 152/2006 e s.m.i.)

## VIA

Modulo	Nome del modulo
	Istanza di verifica di assoggettabilità alla VIA (art.20 D.Lgs.152/2006 e s.m.i.)
	Avviso al pubblico - verifica di assoggettabilità alla VIA (art.20 D.Lgs.152/2006 e s.m.i.)
	Richiesta di avvio della consultazione per la definizione dei contenuti dello studio di impatto ambientale (Scoping) (Art.21 D.Lgs.152/2006 e s.m.i.)
	Istanza di VIA (art.23 D.Lgs.152/2006 e s.m.i.)
	Avviso al pubblico - VIA (art.24 D.Lgs.152/2006 e s.m.i.)
	Elenco autorizzazioni ambientali - VIA (art.23 c.2 D.Lgs.152/2006 e s.m.i.)
	Dichiarazione del valore delle opere e pagamento oneri istruttori - VIA (art.9 DPR 90/2007)
	Dichiarazione del professionista che predispose lo Studio di Impatto Ambientale - VIA (art.2 DPCM 27/12/1988)
	Estratto del provvedimento di VIA da pubblicare in GU (art.27 c.1 D.Lgs.152/2006 e s.m.i.)
	Istanza di Verifica dell'Ottemperanza (art.28 D.Lgs.152/2006 e s.m.i.)

## VIA Legge Obiettivo

Modulo	Nome del modulo
	Istanza di VIA Legge Obiettivo (artt.165 e 183 del D.Lgs.163/2006 e s.m.i.)
	Avviso al pubblico - VIA Legge Obiettivo (art.183 D.Lgs.163/2006 e s.m.i.)
	Elenco autorizzazioni ambientali - VIA Legge Obiettivo (art.23 c.2 D.Lgs.152/2006 e s.m.i.)
	Dichiarazione del valore delle opere e pagamento oneri istruttori - VIA Legge Obiettivo (art.9 DPR 90/2007)
	Dichiarazione del professionista che predispose lo Studio di Impatto Ambientale - VIA Legge Obiettivo (art.2 DPCM 27/12/1988)
	Istanza di Verifica dell'Ottemperanza Legge Obiettivo (artt.166 e 185 D.Lgs.163/2006 e s.m.i.)
	Istanza di Variante Legge Obiettivo (art.169 del D.Lgs.163/2006 e s.m.i.)

### Modulo per la presentazione dell'istanza di verifica di assoggettabilità a VIA Art.20 D.Lgs.152/2006 e s.m.i.

Prot. n.  del gg/mm/aaaa

Spett.le  
Ministero dell'Ambiente e della  
Tutela del Territorio e del Mare  
Direzione generale per le valutazioni e autorizzazioni  
ambientali  
Divisione II - Sistemi di Valutazione Ambientale  
Via Cristoforo Colombo 44  
00147 Roma  
Fax 06/57225994  
PEC DGSalvaguardia.Ambientale@PEC.minambiente.it

Spett.le Regione/i

Spett.le Provincia/e

Spett.le Comune/i

**OGGETTO:** Istanza per l'avvio della procedura di verifica di assoggettabilità a VIA ai sensi dell'art.20 del D.Lgs.152/2006 e s.m.i. relativa al progetto  (inserire denominazione completa del progetto)

Il/La sottoscritto/a

*Inserire Nome e Cognome del dichiarante*

in qualità di legale rappresentante dell'Ente/Società

*Inserire denominazione e ragione sociale dell'Ente/Società*

con sede legale in:

*Inserire Comune/Stato, Provincia, C.A.P., indirizzo, telefono, fax, indirizzo di posta elettronica*

richiede l'avvio della procedura in oggetto relativamente al progetto di seguito descritto:

*Inserire un testo libero con una breve descrizione delle principali caratteristiche dimensionali, del progetto, delle motivazioni della proposta progettuale, unitamente ad altre eventuali informazioni ritenute di interesse generale*

Ministero dell'Ambiente e della Tutela del territorio e del mare  
Direzione per le Valutazioni e Autorizzazioni Ambientali  
Modulo per la VIA - 152/2006

## VAS - VIA: Presentazione istanza

### AVVISO AL PUBBLICO

*(denominazione e ragione sociale della Società proponente corredata da eventuale logo)*

#### COMUNICAZIONE DI AVVIO DELLA PROCEDURA DI VERIFICA DI ASSOGGETTABILITÀ A VIA

La Società  con sede legale in   
*(denominazione della Società) (Comune o Stato estero)*

() Via  N°   
*(prov.) (indirizzo)*

comunica di aver presentato in data  al Ministero dell'ambiente e della  
*(data presentazione istanza)*

tutela del territorio e del mare, ai sensi dell'art.20 del D.Lgs.152/2006 e s.m.i. istanza, corredata dal progetto preliminare e dallo studio preliminare ambientale, per l'avvio della procedura di Verifica Assoggettabilità a VIA del progetto

*(denominazione del progetto come da istanza presentata al Ministero dell'Ambiente)*

Il progetto è localizzato

*(localizzazione del progetto e delle eventuali opere connesse: Regione/i, Provincia/e, Comune/i, aree marine)*

e prevede

*(breve descrizione delle caratteristiche del progetto e delle eventuali opere connesse)*

*(Paragrafo da compilare se pertinente)*

Ai sensi dell'art.10, comma 3 del D.Lgs.152/2006 e s.m.i. il procedimento di Verifica di assoggettabilità a VIA comprende la valutazione di incidenza di cui all'articolo 5 del D.P.R. 357/1997 e s.m.i. in quanto il progetto interferisce con

*(indicare la tipologia di area afferente alla Rete Natura 2000, SIC o ZPS, e la relativa denominazione completa di codice identificativo; ripetere le informazioni nel caso di più aree interferenti)*

*(Paragrafo da compilare se pertinente)*

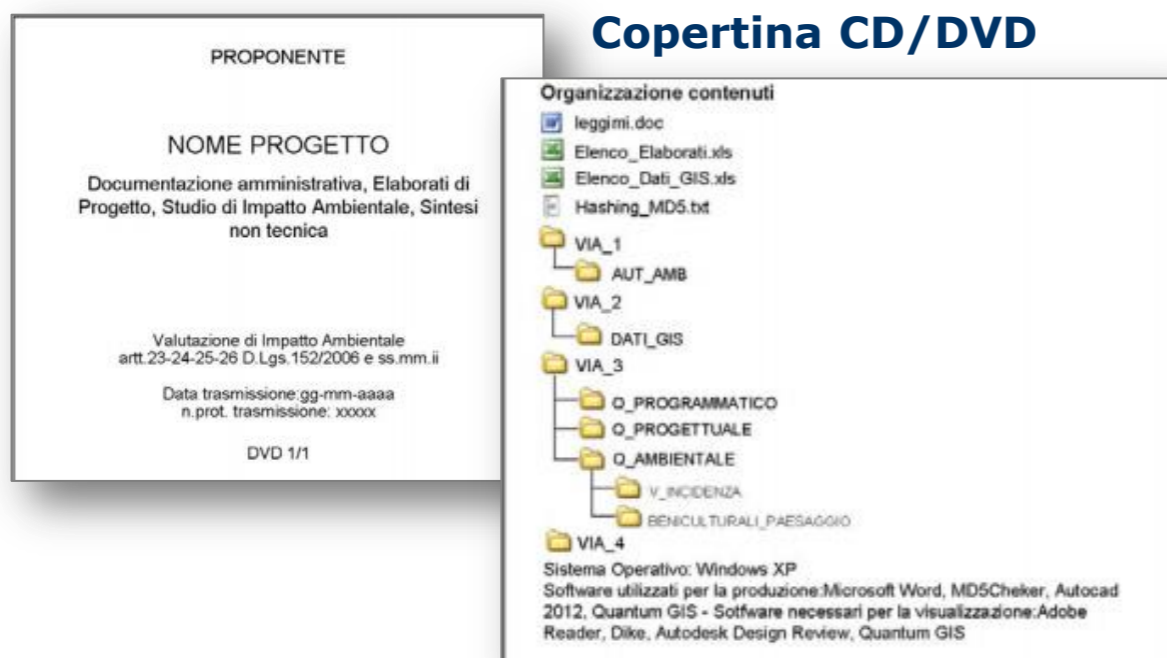
Il progetto è soggetto a procedura di sicurezza per il controllo dei pericoli di incidenti rilevanti connessi con determinate sostanze pericolose di cui al D.Lgs.334/1999 e s.m.i. ed è stato depositato presso il Comitato Tecnico Regionale della Regione *(inserire Regione e indirizzo completo)* per l'ottenimento del Nulla Osta di Fattibilità e per la pubblica consultazione ai sensi dell'art. 23 del D.Lgs. n. 334/1999 e s.m.i.

Il progetto preliminare, lo studio preliminare ambientale (comprensivo della valutazione di incidenza, *se pertinente*), il rapporto preliminare di sicurezza *(se pertinente)*, sono depositati per la pubblica consultazione presso:

## VAS - VIA Avviso al pubblico

## Specifiche tecniche per la predisposizione e trasmissione della documentazione in formato digitale

- **Come inviare la documentazione in formato digitale**
  - ✓ Informazioni sulle modalità di trasmissione dei dati
  - ✓ Caratteristiche del supporto informatico
  - ✓ Informazioni sulla copertina del CD/DVD
  - ✓ Verifica dell'integrità dei file
  - ✓ Firma digitale
- **Come predisporre la documentazione**
  - ✓ Organizzazione della documentazione da inviare
- **Caratteristiche dei dati**
  - ✓ Documentazione tecnica e amministrativa
  - ✓ Formato dei dati territoriali e contenuti
  - ✓ Metadati



## Software per la verifica dell'integrità dei file (MD5)

```
C8D289BCC4B7249F0C6B19B4DC1DFB39 *collection_data.pdf
1E03B649E8DE1179768CB97233EB9E42 *Strategy-2009-2013.pdf
DDFA8E9D8C80ADC6B5CD649D010F59F7 *Transport_at_a_crossroa
```

## Elenco elaborati per accelerare la pubblicazione dei documenti

Identificatore	Titolo	Autore	Descrizione	Tipologia	Scala	Diritti	Lingua

## Organizzazione dei documenti in specifiche cartelle

Nome cartella	Contenuto cartella	Documenti contenuti nella cartella
VAS_1	Documentazione Amministrativa	Atti amministrativi relativi all'avvio del procedimento di VAS (documenti relativi alla fase di consultazione ai sensi dell'art.13 c.1 del D.Lgs.152/2006 e s.m.i).
VAS_2	Rapporto preliminare ed eventuali documenti preliminari di Piano/Programma	Rapporto preliminare ed eventuali documenti preliminari di Piano/Programma predisposti per la fase di consultazione dei soggetti competenti in materia ambientale
VAS_3	Documentazione relativa alla consultazione dei soggetti competenti in materia ambientale sul rapporto preliminare	Contributi/osservazioni dei soggetti competenti in materia ambientale ed eventuali verbali delle sedute ufficiali di consultazione sul rapporto preliminare (art.13 del D.Lgs.152/2006 e s.m.i)

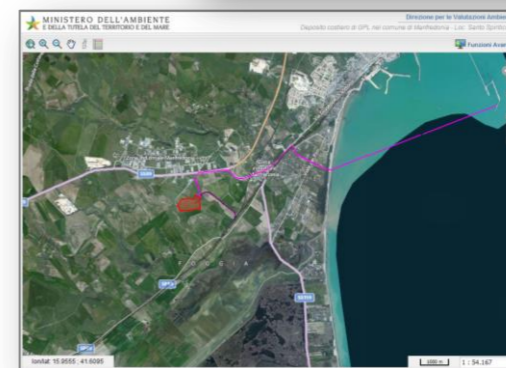
# Strumenti per il Proponente: Caratteristiche dei dati e dei metadati



## Richiesti due tipologie di dati

- Documentazione tecnico-amministrativa per l'informazione e la partecipazione del pubblico (pdf, dwf, etc.)
- Dati georiferiti (strati informativi in formato shapefile)

Rev. ID	Rev. Data	Revisione
Rev. 01	06/2015	Revisione
Rev. 00	04/2015	Prima emissione



## Metadati dei dati georiferiti

- Basati su standard nazionali e internazionali (INSPIRE)
- Format per la scheda metadati
- Guida per la predisposizione dei metadati

### Format per la scheda metadati

	Informazione richiesta	Valore
Identificazione	Titolo	
	Descrizione	
	Risorsa on-line	
	Informazioni supplementari	
	Lingua del dato	
Classificazione	Nome file	
	Argomento	
Parole chiave	Parole chiave	
	Thesaurus - nome	
	Thesaurus - data	
	Thesaurus - tipo di data	
Localizzazione geografica	Latitudine nord	
	Latitudine sud	
	Longitudine est	
	Longitudine ovest	
Riferimento temporale	Territori	
	Estensione temporale dal	
	Estensione temporale al	
	Data di creazione	



# Dati ambientali condivisi

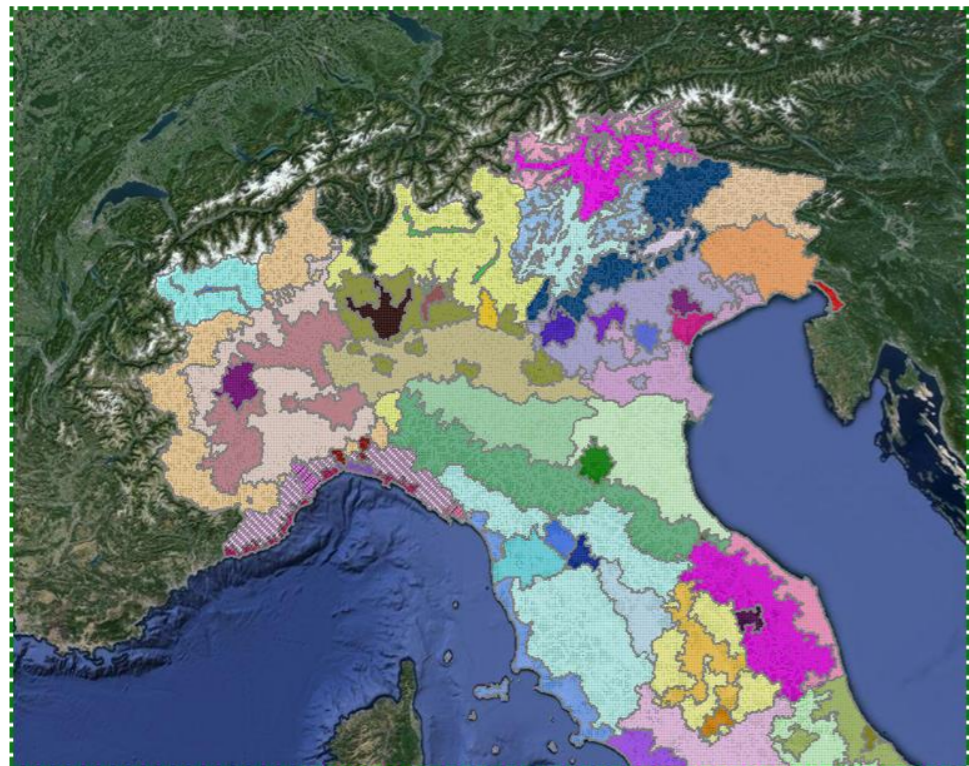


MINISTERO DELL'AMBIENTE  
E DELLA TUTELA DEL TERRITORIO E DEL MARE

## Database, documenti, risorse web, dati territoriali



- Servizi webGIS
- Google Earth
- WMS e WFS



MINISTERO DELL'AMBIENTE  
E DELLA TUTELA DEL TERRITORIO E DEL MARE
Valutazioni Ambientali: VAS - VIA

HOME
RICERCA
PROCEDURE
DATI E STRUMENTI
COMUNIC-AZIONE
COLLEGAMENTI

Sei in: Home / Dati e strumenti / Dati Ambientali

### Dati Ambientali

I dati ambientali di livello nazionale e regionale, sono direttamente collegati alla fonte e sono stati selezionati in base a criteri che ne garantiscono la qualità in coerenza con le disposizioni comunitarie e nazionali

Dati in evidenza
Ricerca nel catalogo

**Procedure VAS in corso: localizzazione di piani e programmi - Aggiornamento al 29 febbraio 2016**

Procedure di Valutazione Ambientale Strategica in corso. Rappresentazione areale delle procedure VAS in corso. Aggiornamento al 29 febbraio 2016.

Visualizza: Visualizza il metadato Visualizza mappa interattiva

**Procedure VIA in corso: localizzazione dei progetti - Aggiornamento al 29 febbraio 2016**

Procedure di Valutazione di Impatto Ambientale in corso. Rappresentazione delle procedure VIA in corso. Aggiornamento al 29 febbraio 2016.

Visualizza: Visualizza il metadato Visualizza mappa interattiva

**Impianti sottoposti a Procedura di AIA di competenza statale - Aggiornamento al 31 gennaio 2016**

Impianti sottoposti a Procedura di AIA di competenza statale: procedure in corso e concluse. Localizzazione degli impianti. Aggiornamento al 31 gennaio 2016

Visualizza: Visualizza il metadato Visualizza mappa interattiva

**Procedure VIA concluse - Aggiornamento al 31 gennaio 2016**

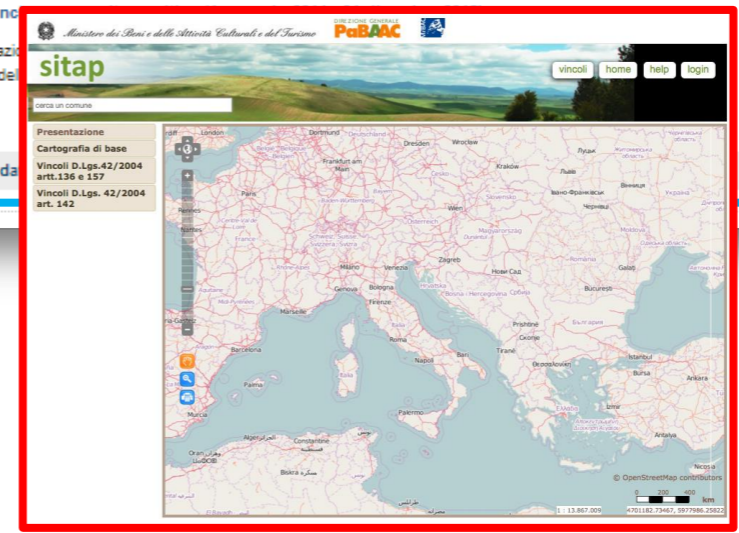
Procedure di Valutazione di Impatto Ambientale concluse. Rappresentazione delle procedure VIA concluse. Aggiornamento al 31 gennaio 2016.

Visualizza: Visualizza il metadato

#### Banche dati esterne in evidenza

- Geoportale nazionale
- SIT - Paesaggio MIBACT
- SIT - Paesaggio MIBACT
- Vincoli in Rete MIBACT
- Risorse minerarie ed energetiche - MISE
- Carta della Natura - ISPRA
- ISTAT
- VIA-VAS Regioni

Collegamento ai principali dati ambientali (gestiti da altri soggetti)



MINISTERO DELL'AMBIENTE  
E DELLA TUTELA DEL TERRITORIO E DEL MARE

Valutazioni Ambientali: VAS - VIA

HOME RICERCA PROCEDURE DATI E STRUMENTI **COMUNIC-AZIONE** COLLEGAMENTI

Sei in: Home / Comunic-Azione / Spazio per il proponente

### Spazio per il proponente

Nei documenti riportati nel seguito vengono sintetizzati per ciascuna procedura gli adempimenti a carico del proponente con l'obiettivo di agevolare lo svolgimento delle attività necessarie ad avviare la procedura ed a proseguire l'iter nelle successive fasi.

Vengono inoltre descritti gli adempimenti amministrativi e tecnici di competenza del Ministero dell'Ambiente (Direzione per le valutazioni ambientali e Commissione Tecnica di Verifica dell' Impatto Ambientale - VIA e VAS per la parte tecnica) e degli altri soggetti coinvolti nel procedimento (Ministero per i Beni e le Attività Culturali, Regioni, altri soggetti competenti in materia ambientale, pubblico).

- Indicazioni operative per la procedura di Verifica di assoggettabilità alla VAS
- Indicazioni operative per la procedura di Valutazione Ambientale Strategica
- Indicazioni operative per la procedura di Verifica di assoggettabilità alla VIA
- Indicazioni operative per la procedura di Valutazione di Impatto Ambientale
- Contributo dello 0,5 per mille per la procedura di VIA

Dalla sezione **Specifiche tecniche e Modulistica** è possibile scaricare i documenti per la predisposizione della documentazione in formato digitale ed i modelli predisposti per l'avvio delle diverse procedure di VAS e di VIA.

#### Contatti

- Direzione per le valutazioni ambientali del Ministero dell'Ambiente e della Commissione Tecnica di Verifica dell'Impatto Ambientale - VIA e VAS
- Strutture regionali competenti
- Province
- Comuni

#### Spazio per il cittadino

- Spazio per il proponente**
- Eventi e Notizie
- Ultimi provvedimenti
- La Direzione Informa
- Area giuridica

#### Eventi e notizie

17/03/2016  
Programma recante l'individuazione della capacità complessiva di trattamento degli impianti esistenti di incenerimento dei rifiuti urbani e assimilati e del fabbisogno residuo

09/03/2016  
Consultazioni transfrontaliere sul Programma di Ricerca e Produzione idrocarburi off-shore del Montenegro - Trasmesse osservazioni alla Repubblica del Montenegro

#### La Direzione informa

21/03/2016  
Comunicazione sul funzionamento dell'indirizzo di Posta Elettronica Certificata (PEC) della Direzione generale per le Valutazioni e le Autorizzazioni Ambientali del Ministero dell'Ambiente

29/02/2016  
...

#### Area giuridica

23/01/2015  
Sentenza del TAR Puglia n. 2833 del 20 novembre 2014 in materia di tutela

Inserisci la tua e-mail

## Indirizzi operativi per i Proponenti:

- Finalità
- Ambito di applicazione
- Soggetti coinvolti
- Adempimenti
- Contatti

**BOX PER LA RICHIESTA INFORMAZIONI**

## Informazioni generali (in linguaggio non tecnico)



- A cosa servono?**
- Chi è coinvolto?**
- Come essere informati e partecipare?**
- Quali sono le principali differenze tra VAS e VIA?**
- Come richiedere l'accesso agli atti?**



Contatti | Mappa del sito | Accessibilità | Informativa relativa all'uso dei cookie | www.minambiente.it

Cerca nel sito...

MINISTERO DELL'AMBIENTE  
E DELLA TUTELA DEL TERRITORIO E DEL MARE

Valutazioni Ambientali: VAS - VIA

HOME RICERCA PROCEDURE DATI E STRUMENTI **COMUNIC-AZIONE** COLLEGAMENTI

Sei in: Home / Comunic-Azione / Spazio per il cittadino

### Spazio per il cittadino

#### Le Valutazioni Ambientali (VAS e VIA)

- A cosa servono?
- Chi è coinvolto?
- Come essere informati e partecipare?
- Quali sono le principali differenze tra VAS e VIA?
- Come richiedere l'accesso agli atti?

Sorivi al Ministero dell'Ambiente – Direzione per le Valutazioni Ambientali per informazioni, approfondimenti e suggerimenti

Inserisci la tua e-mail

#### Spazio per il cittadino

- Spazio per il proponente
- Eventi e Notizie
- Ultimi provvedimenti
- La Direzione Informa
- Area giuridica

#### Eventi e notizie

17/03/2016  
Programma recante l'individuazione della capacità complessiva di trattamento degli impianti esistenti di incenerimento dei rifiuti urbani e assimilati e del fabbisogno residuo

09/03/2016  
Consultazioni transfrontaliere sul Programma di Ricerca e Produzione idrocarburi off-shore del Montenegro - Trasmesse osservazioni alla Repubblica del Montenegro

Crea la tua mappa



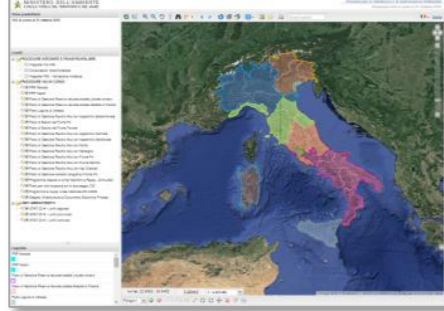
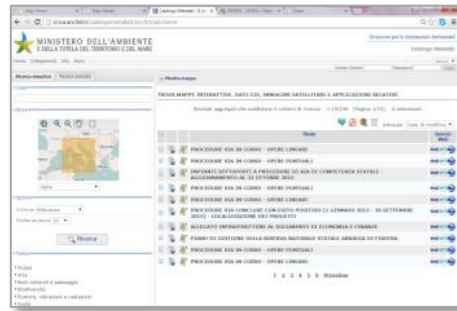
## BOX PER LA RICHIESTA DI INFORMAZIONI

# Infrastruttura informatica: Componenti

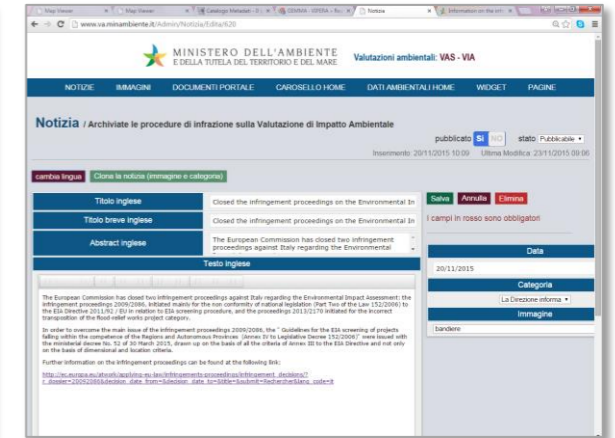
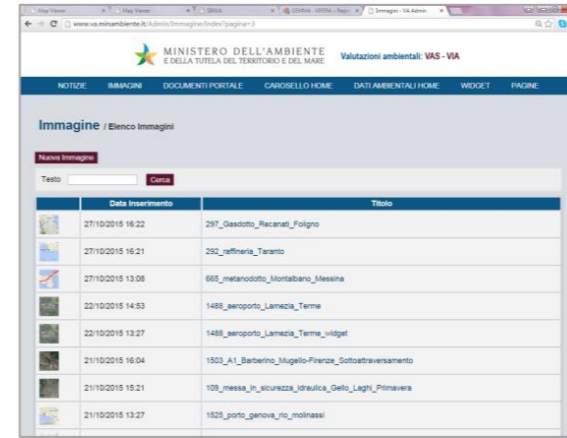


MINISTERO DELL'AMBIENTE  
E DELLA TUTELA DEL TERRITORIO E DEL MARE

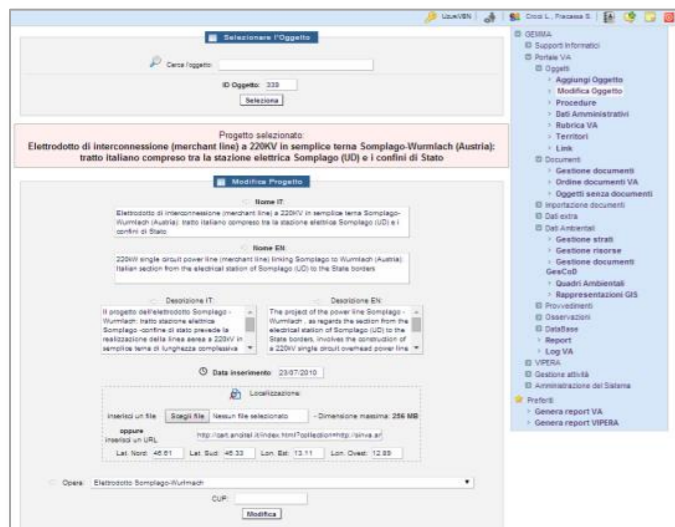
## Gestione cartografia e Visualizzatore WebGIS



## Gestionale per l'aggiornamento delle pagine del sito (CMS)



## Gestionale per la pubblicazione sul sito dei documenti e delle informazioni delle procedure



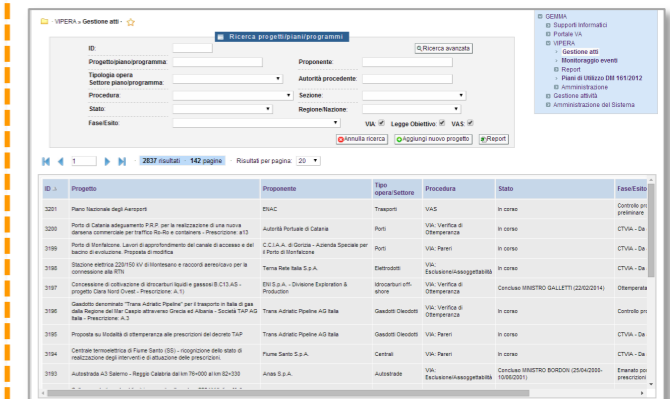
www.va.minambiente.it



Punto di Accesso

## Stato delle procedure in tempo reale


## Gestionale per la monitoraggio delle procedure



- Ogni fase della procedura, dall'inizio alla sua conclusione è gestita dal responsabile del procedimento attraverso uno specifico applicativo
- L'applicativo permette di monitorare le procedure e di condividerne, in tempo reale lo stato.

Search filters: ID, Progetto/piano/programma, Tipologia opera, Settore piano/programma, Procedura, Stato, Fase/Esito, Proponente, Autorità procedente, Sezione, Regione/Nazione, VIA, Legge Obiettivo, VAS.

ID	Progetto	Proponente	Tipo opera/Settore	Procedura	Stato	Fase/Esito
3201	Piano Nazionale degli Aeroporti	ENAC	Trasporti	VAS	In corso	Controllo pre preliminare
3200	Porto di Catania adeguamento P.R.P. per la realizzazione di una nuova darsena commerciale per traffico Ro-Ro e containers - Prescrizione: a13	Autorità Portuale di Catania	Porti	VIA: Verifica di Ottemperanza	In corso	CTVIA - Da
3199	Porto di Monfalcone. Lavori di approfondimento del canale di accesso e del bacino di evoluzione. Proposta di modifica	C.C.I.A.A. di Gorizia - Azienda Speciale per il Porto di Monfalcone	Porti	VIA: Pareri	In corso	CTVIA - Da
3198	Stazione elettrica 220/150 kV di Montesano e raccordi aereo/cavo per la connessione alla RTN	Terna Rete Italia S.p.A.	Elettrodotti	VIA: Esclusione/Assoggettabilità	In corso	CTVIA - Da
3197	Concessione di coltivazione di idrocarburi liquidi e gassosi B.C13.AS - progetto Clara Nord Ovest - Prescrizione: A.1)	ENI S.p.A. - Divisione Exploration & Production	Idrocarburi off-shore	VIA: Verifica di Ottemperanza	Concluso MINISTRO GALLETTI (22/02/2014)	Ottemperata
3196	Gasdotto denominato "Trans Adriatic Pipeline" per il trasporto in Italia di gas dalla Regione del Mar Caspio attraverso Grecia ed Albania - Società TAP AG Italia - Prescrizione: A.3	Trans Adriatic Pipeline AG Italia	Gasdotti Oleodotti	VIA: Verifica di Ottemperanza	In corso	Controllo pre
3195	Proposta su Modalità di ottemperanza alle prescrizioni del decreto TAP	Trans Adriatic Pipeline AG Italia	Gasdotti Oleodotti	VIA: Pareri	In corso	CTVIA - Da
3194	Centrale termoelettrica di Fiume Santo (SS) - ricognizione dello stato di realizzazione degli interventi e di attuazione delle prescrizioni.	Fiume Santo S.p.A.	Centrali	VIA: Pareri	In corso	CTVIA - Da
3193	Autostrada A3 Salerno - Reggio Calabria dal km 76+000 al km 82+330	Anas S.p.A.	Autostrade	VIA: Esclusione/Assoggettabilità	Concluso MINISTRO BORDON (25/04/2000-10/06/2001)	Emanato per prescrizioni



**Stato procedure  
in tempo reale**



[www.va.minambiente.it](http://www.va.minambiente.it)





***Grazie per l'attenzione***

***ceoloni.paola@minambiente.it***

***torchio.monica@minambiente.it***