

DIR X



MINISTERO DELL'AMBIENTE E DELLA TUTELA
DEL TERRITORIO E DEL MARE

Corte dei Conti

UFFICIO DI CONTROLLO SUGLI ATTI
DEL MINISTERO DELLE INFRASTRUTTURE E DEI
TRASPORTI E DEL MINISTERO DELL'AMBIENTE,
DELLA TUTELA DEL TERRITORIO E DEL MARE

REGISTRO UFFICIALE - INGRESSO
Prot. 0018221 - 06/03/2013

Al Ministero dell'ambiente e della
tutela del territorio e del mare
Direzione generale per la tutela del
territorio e delle risorse idriche
ROMA

CORTE DEI CONTI



0004565-20/02/2013-SCCLA-Y30PREV-P

per il tramite dell'Ufficio centrale di
bilancio presso il Ministero
ROMA

Oggetto: D.D. 3902 del 28 novembre 2012 (C.d.c. 1653/2013)
Approvazione II atto integrativo all'Accordo di programma tra il Ministero dell'ambiente
e della tutela del territorio e del mare e la Regione Toscana

Si restituisce il provvedimento in oggetto, ai sensi e per gli effetti dell'art. 5 del decreto
legislativo n. 123 del 2011, affinché codesta Amministrazione provveda a trasmettere copia dei
seguenti documenti:

- D.P.C.M. 10 dicembre 2012 di nomina del Commissario straordinario;
- D.P.C.M. 20 luglio 2011;
- Delibera della Giunta della Regione Toscana n. 897/2010;
- altri atti in materia di costi della gestione commissariale.

Ad un tempo, si chiede, con l'occasione, di voler chiarire le motivazioni in base alle
quali si è ritenuto che le diverse modalità di attuazione non incidessero, né con riferimento ai tempi,
né con riguardo ai costi, sulla realizzazione degli interventi.

Si evidenzia, da ultimo, per completezza che il totale degli interventi di cui all'allegato
I, da finanziare con le risorse del Ministero dell'ambiente e della Regione Toscana, pari ad €. 98.582.194,00, non corrisponde all'importo riportato nella tabella 1 A dell'art. 5 del secondo atto
integrativo.

Resta inteso che, ai sensi del comma 3, del citato art. 5, il procedimento di controllo avrà
decorrenza soltanto dalla data in cui il provvedimento perverrà, completo della idonea
documentazione, reputata indispensabile ai fini istituzionali di questo Ufficio.

IL MAGISTRATO ISTRUTTORE
(Francesco Targia)



Ufficio Terzo - Ufficio Centrale Bilancio Ambiente

Data della stampa: 01/03/2013

Anno 2013

Elenco di spedizione 481 del 01/03/2013.
Documenti in spedizione su DG - Tutela del Territorio e delle Risorse Idriche

Spett.le	DG - Tutela del Territorio e delle Risorse Idriche
----------	--

Proto Out	Proto In	Data	Oggetto	Registrazione CdC	Registrazione
1	2548	01/03/2013	2110 RESTITUZIONE DEC/302 - RILFVO CDC N.4585 - 20/2/2013		

Firma del responsabile



Roma,

*Ministero dell' Ambiente
e della Tutela del Territorio
e del Mare*

DIREZIONE GENERALE PER LA TUTELA DEL
TERRITORIO E DELLE RISORSE IDRICHE

Alla Corte dei Conti
Ufficio di controllo sugli atti del Ministero
Infrastrutture e del MATTM

per il tramite dell'Ufficio centrale
di bilancio

Grandi N.

MINISTERO DELL'AMBIENTE E DELLA TUTELA
...DEL TERRITORIO E DEL MARE....

REGISTRO UFFICIALE - USCITA
Prot. 0021810 - 19/03/2013 - TRI-X



M...SMTL 000007234800

Ministero dell'Ambiente e della Tutela del Territorio e del Mare
Direzione Generale per la Tutela del Territorio e delle risorse idriche
Via Cristoforo Colombo, 44 - 00147 ROMA

OGGETTO: risposta a rilievo del 20.02.2013-Scola-Y3oPrev-P - Approvazione del II atto integrativo all'Accordo di programma tra MATTM e Regione Toscana.

In merito alla richiesta di chiarimenti di codesta Corte, sulle motivazioni che hanno condotto questo Ministero alla stipula dell'atto integrativo in questione, si rappresenta quanto segue.

Si premette, che all'art. 4, comma 2 del primo Atto integrativo all'Accordo di programma sottoscritto in data 3.11.2010 tra questo Ministero e la Regione Toscana, è previsto che "la Regione Toscana metterà a disposizione le propri risorse nel rispetto... delle procedure previste per la gestione dei fondi PAR-FAS regionali". All'atto della concreta applicazione della previsione ora riportata, sono emersi profili di inconciliabilità della gestione di tali risorse con i principi che regolano la contabilità speciale in quanto la Regione Toscana, sulla base della propria normativa in materia, non effettuava i versamenti dei fondi FAS nella contabilità speciale del Commissario, ma si limitava ad atti di impegno in suo favore, ritenendoli sufficienti a garantirgli la provvista necessaria per l'emanazione dei provvedimenti di esecuzione degli interventi, rinviando all'esercizio di competenza le fasi di liquidazione e pagamento.

La questione è stata portata all'attenzione della Ragioneria generale dello Stato, dallo stesso Commissario, la quale si è espressa ritenendo che un atto di impegno del dirigente regionale non potesse costituire provvista di fondi sulla contabilità speciale che deve essere alimentata con effettivi versamenti delle somme previste in Accordo di programma (all. 1).

Nonostante i ripetuti tentativi di conciliazione, da ultimo formalizzati con la convocazione del tavolo, ai sensi dell'art.8, comma 5, dell'Accordo, non si è raggiunta una soluzione condivisa. Considerato il lasso di tempo intercorso alla luce delle ragioni di urgenza connesse alla necessità di intervenire nelle situazioni a più elevato rischio idrogeologico e al fine di salvaguardare la sicurezza delle popolazioni e del patrimonio infrastrutturale, si è deciso di disciplinare la fattispecie nel modo riportato nell'Accordo, conservando, comunque, al Commissario il ruolo previsto dai commi 2 e 3 dell'art. 20 del D.L. 185/2008, ed evitando ulteriori ritardi nell'esecuzione degli interventi urgenti.

Tale soluzione, che non ha avuto nessuna ripercussione sui costi degli interventi, che restano quelli programmati, si è resa indispensabile per poter assicurare l'attuazione degli interventi finanziati con fondi FAS regionali che, a causa delle difficoltà gestionali sopra descritte, sarebbero, diversamente, rimasti inattuati.

Si allegano gli atti richiesti.

IL DIRETTORE GENERALE
Avv. Maurizio Pernice





Roma,

*Ministero dell' Ambiente
e della Tutela del Territorio
e del Mare*

DIREZIONE GENERALE PER LA TUTELA DEL
TERRITORIO E DELLE RISORSE IDRICHE

Alla Corte dei Conti
Ufficio di controllo sugli atti del Ministero
Infrastrutture e del MATTM

per il tramite dell'Ufficio centrale
di bilancio

MINISTERO DELL'AMBIENTE E DELLA TUTELA
... DEL TERRITORIO E DEL MARE....

Spett.le

REGISTRO UFFICIALE - USCITA
Prot. 0021810 - 19/03/2013 - TRI-X



M_AMIS 00007230000

Ministero dell' Ambiente e della Tutela del Territorio e del Mare
Direzione Generale per la Tutela del Territorio e delle risorse idriche
Via Cristoforo Colombo, 44 - 00147 ROMA

OGGETTO: risposta a rilievo del 20.02.2013-Scola-Y3oPrev-P - Approvazione del II atto integrativo all'Accordo di programma tra MATTM e Regione Toscana.

In merito alla richiesta di chiarimenti di codesta Corte, sulle motivazioni che hanno condotto questo Ministero alla stipula dell'atto integrativo in questione, si rappresenta quanto segue.

Si premette, che all'art. 4, comma 2 del primo Atto integrativo all'Accordo di programma sottoscritto in data 3.11.2010 tra questo Ministero e la Regione Toscana, è previsto che "la Regione Toscana metterà a disposizione le propri risorse nel rispetto...delle procedure previste per la gestione dei fondi PAR-FAS regionali". All'atto della concreta applicazione della previsione ora riportata, sono emersi profili di inconciliabilità della gestione di tali risorse con i principi che regolano la contabilità speciale in quanto la Regione Toscana, sulla base della propria normativa in materia, non effettuava i versamenti dei fondi FAS nella contabilità speciale del Commissario, ma si limitava ad atti di impegno in suo favore, ritenendoli sufficienti a garantirgli la provvista necessaria per l'emanazione dei provvedimenti di esecuzione degli interventi, rinviando all'esercizio di competenza le fasi di liquidazione e pagamento.

La questione è stata portata all'attenzione della Ragioneria generale dello Stato, dallo stesso Commissario, la quale si è espressa ritenendo che un atto di impegno del dirigente regionale non potesse costituire provvista di fondi sulla contabilità speciale che deve essere alimentata con effettivi versamenti delle somme previste in Accordo di programma (all.1).

Nonostante i ripetuti tentativi di conciliazione, da ultimo formalizzati con la convocazione del tavolo, ai sensi dell'art. 8, comma 5, dell'Accordo, non si è raggiunta una soluzione condivisa. Considerato il lasso di tempo intercorso alla luce delle ragioni di urgenza connesse alla necessità di intervenire nelle situazioni a più elevato rischio idrogeologico e al fine di salvaguardare la sicurezza delle popolazioni e del patrimonio infrastrutturale, si è deciso di disciplinare la fattispecie nel modo riportato nell'Accordo, conservando, comunque, al Commissario il ruolo previsto dai commi 2 e 3 dell'art. 20 del D.L. 185/2008, ed evitando ulteriori ritardi nell'esecuzione degli interventi urgenti.

Tale soluzione, che non ha avuto nessuna ripercussione sui costi degli interventi, che restano quelli programmati, si è resa indispensabile per poter assicurare l'attuazione degli interventi finanziati con fondi FAS regionali che, a causa delle difficoltà gestionali sopra descritte, sarebbero, diversamente, rimasti inattuati.

Si allegano gli atti richiesti.

IL DIRETTORE GENERALE
Avv. Maurizio Pernice





*Ministero dell'Ambiente
e della Tutela del Territorio e del Mare*

DIREZIONE GENERALE PER LA TUTELA DEL TERRITORIO
E DELLE RISORSE IDRICHE

IL DIRETTORE GENERALE

MINISTERO DELL'AMBIENTE E DELLA TUTELA
DEL TERRITORIO E DEL MARE

REGISTRO UFFICIALE - USCITA
Prot. 0030402 - 17/04/2013 - TRI-X



M. A. M. T. A. C. 0000000000

Alla Corte dei Conti
Ufficio di controllo sugli atti del
Ministero Infrastrutture e del MATTM

per il tramite dell'Ufficio Centrale di
Bilancio
SEDE

Oggetto: integrazioni alla risposta a rilievo del 20.02.2013-Scola-Y30Prev-P – Approvazione del II Atto Integrativo all'Accordo di Programma tra Ministero dell'ambiente e della tutela del territorio e del mare e Regione Toscana.

Si fa seguito alla nota n. 0022059 del 19 marzo 2013, con la quale la scrivente Direzione ha illustrato le motivazioni poste base dell'Atto integrativo indicato in oggetto, per fornire le seguenti integrazioni.

L'art.3, comma 2, dell' Atto Integrativo attribuisce la gestione delle risorse PAR- FAS alla Regione Toscana che si avvale degli Enti competenti in via ordinaria; al Commissario straordinario, sulla base delle esigenze dell'attuazione dell'intero programma, resta un generale potere di coordinamento e impulso per la realizzazione dei relativi interventi. Si precisa, inoltre, che tali attività appaiono residuali anche in considerazione del fatto che all'articolo 6 del medesimo Atto integrativo è previsto che il monitoraggio degli interventi di cui all'allegato 2 sia garantito dalla Regione medesima.

Il medesimo articolo, al comma 6, precisa inoltre che sulle risorse assegnate agli interventi trasferiti alla competenza regionale non gravano le spese dell'Ufficio del Commissario.


Le previsioni in parola trovano giustificazione nelle seguenti considerazioni, che valgono anche per l'Atto Integrativo all'Accordo di Programma della Regione Abruzzo.

L'art.3, comma 6, è conseguente all'individuazione del soggetto attuatore degli interventi nella Regione, che provvede a svolgere tutte le attività giuridico-amministrative necessarie alla loro attuazione attraverso i propri uffici. Non è, pertanto, giustificabile una diversa disciplina che comportasse la possibilità di far gravare anche su tali interventi in percentuale le spese per l'ufficio del commissario. Oltretutto, l'art. 4, comma 1, del D.P.C.M. di nomina consente al Commissario, di avvalersi di una molteplicità di soggetti pubblici, tra i quali la stessa Regione, per l'espletamento di attività tecniche ed amministrative.

Infine, il D.P.C.M. 20 luglio 2011, all'art. 1, comma 5, genera una provvista di fondi che può essere utilizzata per il funzionamento degli Uffici del Commissario e il cui importo, calcolato sulle risorse assegnate per la realizzazione degli interventi previsti nell'Accordo, appare sufficiente a far fronte agli eventuali oneri per il supporto alle attività commissariali di cui all'art.3, comma 2, dell'Atto integrativo in questione.

In considerazione di quanto sopra esposto, si ritiene che quanto previsto rispetti i principi di economicità e ed efficienza dell'azione amministrativa, garantendo comunque lo svolgimento delle attività del Commissario.

Avv. Maurizio Benice



Ministero dell'Ambiente e della Tutela del Territorio e del Mare

e

Regione Toscana

ACCORDO DI PROGRAMMA

**FINALIZZATO ALLA PROGRAMMAZIONE E AL
FINANZIAMENTO DI INTERVENTI URGENTI E
PRIORITARI PER LA MITIGAZIONE DEL RISCHIO
IDROGEOLOGICO**

B

Z

PREMESSE

- VISTA** la legge 8 luglio 1986, n. 349 e ss.mm.ii., "Istituzione del Ministero dell'Ambiente e norme in materia di danno ambientale";
- VISTO** il Regolamento del Ministero dell'Ambiente e della Tutela del Territorio e del Mare di cui al DPR 3 agosto 2009, n. 140;
- VISTA** la Legge 7 agosto 1990, n. 241 e ss.mm.ii. "Nuove norme in materia di procedimento amministrativo e di diritto d'accesso ai documenti amministrativi" ed in particolare l'art. 15 che attribuisce alle Pubbliche Amministrazioni la facoltà di concludere accordi tra loro per lo svolgimento in collaborazione di attività di interesse comune;
- VISTO** il Decreto del Presidente della Repubblica 20 aprile 1994, n. 367 "Regolamento recante semplificazione e accelerazione delle procedure di spesa e contabili" che all'articolo 8 disciplina i programmi comuni fra più amministrazioni;
- VISTA** la Legge 15 marzo 1997, n. 59, "Delega al Governo per il conferimento di funzioni e compiti alle regioni ad enti locali, per la riforma della pubblica amministrazione e per la semplificazione amministrativa" e ss.mm.ii.;
- VISTA** la Legge 15 maggio 1997, n. 127, "Misure urgenti per lo snellimento dell'attività amministrativa e dei procedimenti di decisione e di controllo" e ss.mm.ii.;
- VISTO** il Decreto legislativo 31 marzo 1998, n. 112, "Conferimento di funzioni e compiti amministrativi dello Stato alle Regioni e agli Enti locali, in attuazione del Capo I della legge 15 marzo 1997, n.59" e ss.mm.ii.;
- VISTO** il Decreto legislativo 12 aprile 2006, n. 163 "Codice dei contratti pubblici di lavori, servizi e forniture";
- VISTA** la Legge 18 maggio 1989, n. 183, recante "Norme per il riassetto organizzativo e funzionale della difesa del suolo", e ss.mm.ii.;
- VISTO** il Decreto Legge 11 giugno 1998, n. 180, convertito con modificazioni dalla Legge 3 agosto 1998, n. 267, modificato dal decreto legge n. 132 del 13 maggio 1999, convertito dalla legge 13 luglio 1999, n. 226 recante "Interventi urgenti in materia di protezione civile";
- VISTO** il Decreto legislativo 30 luglio 1999, n. 300, "Riforma dell'organizzazione del Governo, a norma dell'articolo 11 della L. 15 marzo 1997, n. 59" e ss.mm.ii.;
- VISTO** il Decreto legislativo 3 aprile 2006, n. 152 "Norme in materia ambientale" e ss.mm.ii.;
- VISTA** la Direttiva 2007/60/CE del Parlamento Europeo e del Consiglio del 23 ottobre 2007 relativa alla valutazione e alla gestione dei rischi di alluvioni;
- VISTA** la Legge 31 luglio 2002, n. 179, recante "Disposizioni in campo ambientale", ed in particolare l'art. 16 relativo a "Provvidenze per le aree a rischio idrogeologico";
- VISTO** il comma 432 dell'articolo 1 della Legge Finanziaria 2006 ;
- VISTO** il comma 321 dell' art. 2 della Legge 24 dicembre 2007, n. 244;
- VISTA** la Legge 23 dicembre 2009, n. 191 recante disposizioni per la formazione del bilancio annuale e pluriennale dello Stato (legge finanziaria 2010) e in particolare l'articolo 2, comma 240 il quale prevede che le risorse assegnate per interventi di risanamento ambientale con delibera del CIPE del 6 novembre 2009, pari a 1.000 milioni di euro, siano assegnate a piani straordinari diretti a rimuovere le situazioni a più elevato rischio idrogeologico individuate dalla Direzione Generale competente del Ministero dell'Ambiente e della Tutela del Territorio e del Mare, sentiti le Autorità di Bacino di cui all'articolo 63 del decreto legislativo 3 aprile 2006, n. 152 e successive modificazioni, nonché all'articolo 1 del decreto legge 30 dicembre 2008, n. 208, convertito, con modificazioni, dalla legge 27 febbraio 2009, n. 13 e il Dipartimento della Protezione Civile della Presidenza del Consiglio dei Ministri;

CONSIDERATO che lo stesso articolo 2, comma 240 della Legge 23 dicembre 2009, n. 191 prevede altresì che le risorse possono essere utilizzate anche tramite accordo di programma sottoscritto dalla Regione interessata e dal Ministero dell'Ambiente e della Tutela del Territorio e del Mare che definisce altresì la quota di cofinanziamento regionale;

VISTO il Decreto legge 30 dicembre 2009, n. 195, recante «Disposizioni urgenti per la cessazione dello stato di emergenza in materia di rifiuti nella regione Campania, per l'avvio della fase post emergenziale nel territorio della regione Abruzzo ed altre disposizioni urgenti relative alla Presidenza del Consiglio dei Ministri ed alla protezione civile», convertito con modificazioni dalla legge 26 febbraio 2010, n. 26;

VISTA la Direttiva Ministeriale concernente indirizzi generali sull'attività amministrativa e sulla gestione per il 2010 di cui al DM n. GAB/DEC/2010/0076 del 23/04/2010;

CONSIDERATO che uno studio del Ministero dell'Ambiente e della Tutela del Territorio e del Mare ha evidenziato che il 9,8% del territorio nazionale è interessato da aree ad alta criticità idrogeologica e che 540 chilometri di linea di costa risulta a potenziale rischio di erosione per i beni esposti;

RAVVISATA la necessità di considerare in modo unitario tutte le risorse affini e contigue presenti nel bilancio della Direzione per la Tutela del Territorio e delle Risorse Idriche per attivare un piano di azione che garantisca la massima efficienza ed efficacia dell'azione amministrativa;

RITENUTO indispensabile utilizzare tali risorse attraverso singoli accordi di programma che consentano alle Regioni di operare con la massima flessibilità operativa e di far confluire nel contempo risorse proprie per addivenire ad una programmazione organica ed unitaria rispondente alla finalità di mitigazione del rischio idrogeologico;

RITENUTO necessario intervenire per fronteggiate le situazioni di maggiore emergenza e criticità;

CONSIDERATO che la Regione Toscana, in tal senso, ha individuato un primo elenco di interventi prioritari per fronteggiare le situazioni di maggiore dissesto idrogeologico;

CONSIDERATO che tra le priorità di intervento è stata segnalata la realizzazione di opere per la mitigazione del rischio idraulico del territorio del fondovalle dell'Arno di cui all'accordo di programma sottoscritto in data 18 febbraio 2005 tra Ministero dell'Ambiente e della Tutela del territorio e del Mare, Regione Toscana e Autorità di bacino del F. Arno;

CONSIDERATO che la Regione Toscana ritiene prioritari, sulla base di conoscenze specifiche dei fenomeni in atto, anche interventi in Comuni costieri e nelle aree ad elevato rischio idrogeologico a seguito degli eventi alluvionali di cui alla OPCM 3850/2010;

QUANTIFICATI in complessivi Euro 67.000.000,00 di provenienza dall'esercizio finanziario 2010, le risorse da utilizzare nel presente Accordo di Programma da parte del Ministero dell'Ambiente e della Tutela del Territorio e del Mare;

VISTA la nota prot. n. 244160/P.8050 del 22/09/2010 con la quale la Regione Toscana ha presentato al Ministero dell'Ambiente e della Tutela del Territorio e del Mare, Direzione Generale per la tutela del territorio e delle risorse idriche, la proposta di programmazione regionale approvata con D.G.R.T. n. 897 del 18 ottobre 2010, per gli interventi di mitigazione del rischio idrogeologico, che tiene conto anche delle richieste pervenute direttamente al Ministero dell'ambiente e della tutela del territorio e del mare dagli enti locali e consegnate alla Regione nel corso delle riunioni tecniche svoltesi presso il Ministero, e con nota prot. 14101/TRI del 27 maggio 2010, nonché delle richieste pervenute dal Dipartimento della Protezione Civile;

VISTE le note prot. 4186 del 14.09.2010, prot. n. 5771 del 13.09.2010, prot. 2997 del 13.09.2010, prot. n. 3251 del 16.09.2010, prot. 1258 del 20.09.2010, prot. n. 204/901 del 13.09.2010, n.336/BTN del 10.09.2010, n. 528 del 10.09.2010, prot. n. 234683/P.80.30 del 13.09.2010 concernenti parere di condivisione sul programma degli interventi espresso rispettivamente dalle Autorità di bacino nazionali del fiume Arno, Po, Tevere, dall'Autorità di bacino pilota del Serchio,

dalle Autorità di bacino interregionali del Magra e del Fiora, nonché dai Bacini di rilievo regionale Toscana Nord, Toscana Costa e Ombrone;

RILEVATO che la Regione Toscana ha reso noto l'importo delle risorse finanziarie destinate al cofinanziamento degli interventi oggetto del presente Accordo;

VISTO il verbale di riunione tecnica del 3 novembre 2010 tra la Direzione Generale per la tutela del territorio e delle risorse idriche del MATTM, la competente struttura regionale e il Dipartimento Nazionale della Protezione Civile;

TUTTO CIÒ PREMESSO E CONSIDERATO

Tra il Ministero dell'ambiente e della tutela del territorio e del mare e la Regione Toscana (di seguito denominate *Parti*)

si conviene e si stipula il presente

ACCORDO DI PROGRAMMA

Articolo 1

(Premesse)

1. Le premesse formano parte integrante e sostanziale del presente Accordo di Programma e costituiscono i presupposti su cui si fonda il consenso delle Parti.

Articolo 2

(Oggetto e finalità)

Il presente Accordo è finalizzato all'individuazione, finanziamento ed attuazione di interventi di difesa del suolo urgenti e prioritari finalizzati alla mitigazione del rischio idrogeologico, da effettuare nel territorio della Regione Toscana.

Articolo 3

(Programma degli interventi)

1. Sulla base delle disponibilità finanziarie di cui al successivo art. 4, gli interventi di mitigazione del rischio idrogeologico da realizzarsi nel territorio della Regione Toscana vengono elencati nell'Allegato 1 al presente Accordo, del quale costituisce parte integrante.

2. Gli interventi di cui al comma 1, sono volti prioritariamente alla salvaguardia della vita umana attraverso la riduzione del rischio idraulico e di frana e di difesa della costa sia mediante la realizzazione di nuove opere, sia con azioni di manutenzione ordinaria e straordinaria, che saranno eseguiti con le modalità di cui all'articolo 5.

Articolo 4

(Copertura finanziaria)

1. La copertura finanziaria del fabbisogno degli interventi di cui all'art. 3, comma 1, pari a complessivi Euro 126.573.395,00 (di cui euro 67.000.000 a carico del Ministero dell'ambiente e della Tutela del Territorio e del Mare ed Euro 59.573.395,00 a carico della Regione Toscana), è analiticamente descritta nella Tabella 1.

2. In particolare, per il Ministero dell'Ambiente e della Tutela del Territorio e del mare, la copertura è assicurata, quanto ad Euro 3.988.886,23, con le risorse iscritte sul capitolo di spesa 8531

(PG 03) di provenienza dall'esercizio finanziario 2010; quanto ad Euro 25.511.113,77, con le risorse iscritte sul capitolo di spesa 8551 (PG 01) di provenienza dall'esercizio finanziario 2010; quanto ad Euro 37.988.000,00 con le risorse previste dall'articolo 2, comma 240 della Legge 23 dicembre 2009, n. 191 (legge finanziaria 2010) appositamente destinate ai piani straordinari diretti a rimuovere le situazioni a più elevato rischio idrogeologico.

Tabella 1

	FONTI	RISORSE
MATTM	Capitolo di spesa 8531 (PG 03) di provenienza dall'esercizio finanziario 2010	3.988.886,23
	Capitolo di spesa 8551 (PG 01) di provenienza dall'esercizio finanziario 2010	25.511.113,77
	Articolo 2, comma 240 della Legge 23 dicembre 2009, n. 191 (legge finanziaria 2010)	37.500.000,00
	TOTALE RISORSE MATTM	67.000.000,00
REGIONE	Fondi FAS 2007-2013 linea 3.4.1. Capitolo di spesa 42302, annualità 2011	12.043.000,00
	Fondi FAS 2007-2013 linea 3.4.1. Capitolo di spesa 42302, annualità 2012	4.047.842,00
	Fondi FAS 2007-2013 linea 3.4.1. Corrispondente capitolo es. finanziario 2013	4.047.842,00
	Capitolo di spesa 42044 del bilancio 2010 "Fondo per il finanziamento degli accordi di programma per interventi finalizzati alla messa in sicurezza dei bacini idrografici toscani (art. 9 sexies L.R. 69/2008)"	6.795.172,22
	Capitolo di spesa 42044 del bilancio 2010-2012, annualità 2011 "Fondo per il finanziamento degli accordi di programma per interventi finalizzati alla messa in sicurezza dei bacini idrografici toscani (art. 9 sexies L.R. 69/2008)"	5.439.538,78
	Capitolo di spesa 42133 del bilancio 2010 "Programma pluriennale di investimenti: interventi per erosione costiera/cuneo salino"	7.121.635,92
	Capitolo di spesa 42133, annualità 2011 "Programma pluriennale di investimenti: interventi per erosione costiera/cuneo salino"	9.078.364,08
	Capitolo di spesa 42133 del bilancio 2010-2012, annualità 2012 "Programma pluriennale di investimenti: interventi per erosione costiera/cuneo salino"	11.000.000,00
TOTALE RISORSE REGIONE	59.573.395,00	
TOTALE COMPLESSIVO	126.573.395,00	

Il Ministero dell'Ambiente e della Tutela del Territorio e del Mare metterà a disposizione le risorse di cui all'art. 2, comma 240 della Legge 23 dicembre 2009, n. 191, nei tempi in cui le stesse saranno direttamente disponibili nel proprio bilancio.

Le Parti provvederanno altresì, qualora si rendessero disponibili ulteriori risorse, anche nell'ambito dei fondi FAS 2007-2013, a programmarle nell'ambito del presente Accordo, previa integrazione dello stesso.

Articolo 5

(Modalità di attuazione - Soggetti attuatori)

1. Per l'attuazione degli interventi di cui al presente Accordo di Programma, i soggetti sottoscrittori si avvalgono di uno o più commissari straordinari di cui all'articolo 17, comma 1 del D.L. 30 dicembre 2009, n. 195, convertito con modificazioni dalla legge 26 febbraio 2010, n. 26.

2. Le aree oggetto d'intervento, ove già non lo siano, dovranno essere comprese nei Piani stralcio per l'assetto idrogeologico in corso di predisposizione, predisposti, adottati o vigenti.

Articolo 6

(Soggetti responsabili)

1. I soggetti responsabili dell'Accordo sono individuati nella figura del Direttore Generale per la Tutela del Territorio e delle Risorse idriche del MATTM e nella figura del Direttore Generale Politiche Territoriali, Ambientali e per la Mobilità della Regione Toscana.
2. I soggetti responsabili dell'Accordo provvedono di concerto a promuovere, con i Responsabili dei singoli interventi, le eventuali azioni e iniziative necessarie a garantire il rispetto degli impegni e degli obblighi dei soggetti sottoscrittori dell'Accordo.

Articolo 7

(Attività di coordinamento)

Le attività di coordinamento delle fasi relative alla programmazione e alla realizzazione degli interventi, nonché quella di verifica si attuano secondo quanto indicato dal comma 2, art. 17 del citato D.L. 30 dicembre 2009, n. 195, convertito con modificazioni dalla Legge 26 febbraio 2010, n. 26.

Articolo 8

(Comitato di indirizzo e controllo per la gestione dell'Accordo)

1. E' costituito il "Comitato di indirizzo e controllo per la gestione dell'Accordo" (di seguito Comitato) a cui è demandato, senza oneri a carico del presente Accordo, il compito di indirizzo e controllo per la gestione dell'Accordo di Programma stesso, come specificato nei successivi commi.
2. Il Comitato è coordinato dal Direttore Generale per la Tutela del Territorio e delle Risorse Idriche del MATTM o da un suo delegato che può avvalersi delle strutture di cui all'articolo 17, comma 2 del citato D.L. 30 dicembre 2009, n. 195, convertito con modificazioni dalla Legge 26 febbraio 2010, n. 26, ed è composto da un rappresentante della Direzione Politiche Territoriali, Ambientali e per la Mobilità della Regione Toscana e da un rappresentante del Dipartimento della Protezione Civile della Presidenza del Consiglio dei Ministri. Al suddetto Comitato partecipano altresì i Segretari Generali delle Autorità di bacino interessate.
3. Il Responsabile dell'Accordo può invitare i Soggetti attuatori alle sedute del Comitato in relazione agli argomenti posti all'ordine del giorno.
4. Al "Comitato per la gestione dell'Accordo" spetta il compito di:
 - a) governare e controllare il processo complessivo di realizzazione degli interventi ricompresi nell'Accordo;
 - b) assicurare, sulla base dei risultati del monitoraggio di cui al successivo articolo 9 e con cadenza al 30 giugno e al 31 dicembre di ciascuna annualità, la ricognizione sull'attuazione degli interventi, evidenziando le eventuali situazioni di criticità;
 - c) garantire un flusso informativo sistematico e costante al fine di consolidare un processo stabile di concertazione e condivisione dei reciproci programmi di attività relativamente all'ambito territoriale interessato, che avverrà in coincidenza con le scadenze di cui al punto precedente;
 - d) promuovere l'eventuale attivazione delle procedure sostitutive in caso di inadempienza o di non rispetto dei tempi;
 - e) indicare ai Soggetti Attuatori ed ai Responsabili dell'Accordo eventuali azioni che si rendessero necessarie per il conseguimento degli obiettivi del presente Accordo;
 - f) definire rimodulazioni del quadro finanziario degli interventi derivanti da eventuali

economie finali accertate sugli stessi nonché definire le riprogrammazioni delle risorse, sia sulla base di eventi sopravvenuti che delle modifiche apportate agli strumenti di pianificazione di settore.

5. Il Comitato ha altresì il compito di assicurare la corretta ed efficace attuazione del presente Accordo. In caso di insorgenza di conflitti in merito all'interpretazione ed attuazione dello stesso, il Comitato, su segnalazione dei Responsabili dell'Accordo, ovvero su istanza di uno dei Soggetti interessati dalla controversia, ovvero anche d'ufficio, convoca le parti in conflitto per l'esperimento di un tentativo di conciliazione. Qualora in tale sede si raggiunga un'intesa idonea a comporre il conflitto, si redige processo verbale nel quale sono riportati i termini della conciliazione. La sottoscrizione del verbale impegna i firmatari all'osservanza dell'accordo raggiunto.

Articolo 9

(Monitoraggio degli interventi)

1. Allo scopo di assicurare la tempestività d'azione e la piena rispondenza delle opere realizzate alle finalità di difesa del suolo e mitigazione del rischio idrogeologico, come individuate al presente Accordo, la Direzione Generale per la Tutela del Territorio e delle Risorse Idriche del MATTM, di concerto con la Direzione Politiche Territoriali, Ambientali e per la mobilità della Regione Toscana provvede al monitoraggio degli interventi.
2. Il monitoraggio, di cui al comma precedente, è attuato con il supporto tecnico ed operativo dell'ISPRA e mediante il sistema informativo del Repertorio Nazionale degli Interventi per la Difesa del Suolo (ReNDiS) in coordinamento con il monitoraggio effettuato per la Regione Toscana da Artea.
3. L'ISPRA acquisisce le informazioni relativi agli adempimenti tecnico-amministrativi posti in essere per la realizzazione degli interventi, ed in particolare:
 - a. la comunicazione della nomina del R.U.P. e dell'affidamento della progettazione e/o di eventuali studi;
 - b. l'atto di approvazione del progetto definitivo dell'intervento;
 - c. l'avvenuta aggiudicazione dei lavori, con la relativa delibera ed il quadro economico risultante;
 - d. la comunicazione di inizio lavori;
 - e. lo stato di attuazione degli interventi e le eventuali modifiche in corso d'opera, nonché l'eventuale assistenza ai sopralluoghi tecnici;
 - f. gli atti di sospensione e ripresa dei lavori ovvero di proroga;
 - g. l'avvenuta conclusione dei lavori con relativo certificato di collaudo delle opere (o C.R.E.) corredato dal quadro economico finale con le eventuali economie residue;
 - h. copia del progetto esecutivo approvato e delle eventuali perizie di variante su supporto digitale ovvero in modalità telematica.
4. Per ogni eventuale modifica totale o parziale della localizzazione dell'intervento per motivate e documentate esigenze sopravvenute, il Commissario straordinario, anche avvalendosi dei soggetti attuatori, dovrà richiedere specifica autorizzazione al Comitato di cui all'art. 8.
5. I dati dovranno essere comunicati attraverso le modalità di comunicazione telematica integrate nel sistema ReNDiS- web. entro 20 gg dall'adozione dei corrispondenti atti.
6. I dati, le informazioni ed i documenti acquisiti nel sistema informativo ReNDiS-web saranno accessibili e condivisi tra tutti i soggetti coinvolti nella realizzazione, gestione e controllo degli interventi, anche ai fini delle attività di competenza del Comitato di indirizzo e controllo di cui al precedente articolo 8.



Articolo 10

(Impegni delle parti)

1. Gli interventi previsti nel presente Accordo devono essere realizzati assicurando il coordinamento con le azioni volte a conseguire un adeguato livello di sicurezza, anche attraverso il raccordo con la pianificazione di bacino o distretto.
2. Gli interventi strutturali e le azioni di mitigazione dovranno inoltre essere coordinati e tener conto degli sviluppi collegati ad altri atti regionali di programmazione.
3. Le Parti, nello svolgimento dell'attività di propria competenza, si impegnano a:
 - a) rispettare le modalità di attuazione ed i termini concordati con il presente Accordo;
 - b) utilizzare forme di immediata collaborazione e di stretto coordinamento, in particolare con il ricorso agli strumenti di semplificazione dell'attività amministrativa e di snellimento dei procedimenti di decisione e di controllo previsti dalla vigente normativa;
 - c) rendere disponibili, nei limiti di quanto previsto dalle proprie disposizioni organizzative e funzionali, tutte le informazioni ed i mezzi disponibili per l'attuazione dell'Accordo;
 - d) attivare ed utilizzare pienamente ed in tempi rapidi tutte le risorse finanziarie individuate nel presente Accordo per la realizzazione delle diverse tipologie di intervento;
 - e) rimuovere, in ognuna delle fasi del procedimento di realizzazione degli interventi, eventuali elementi ostativi;
 - f) condividere, ognuno per le proprie competenze, il monitoraggio delle attività.

Articolo 11

(Disposizioni generali e finali)


1. Il presente Accordo di Programma comprendente l'allegato 1 come parti integrante e sostanziale dello stesso, è vincolante per i soggetti sottoscrittori.
2. Il presente Accordo ha durata fino al completamento delle opere, è prorogabile e può essere modificato o integrato per concorde volontà dei partecipanti.

Letto, approvato, sottoscritto.

In Roma, li **03. NOV. 2010**

Per il Ministero dell'Ambiente e della Tutela del Territorio e del Mare

Il Ministro



Per la Regione Toscana

L'Assessore all'Ambiente e all'Energia



**Piano straordinario di cui alla L. 191/2009
Interventi urgenti finalizzati alla messa in sicurezza delle aree a maggior rischio idrogeologico (elenco 1)**

Localizzazione dell'intervento			Descrizione intervento	Tip.	Importo	
Bacino	Provincia	Comune				Località
Arno	Varie	Varie	Interventi per la sicurezza idraulica dei territori di fondovalle del fiume Arno da individuare dal Comitato di controllo e coordinamento di cui all' A.d.P. 18 febbraio 2005	I	13.000.000,00	
Arno	AR	Arezzo	Peneto	Realizzazione di briglie e protezione di sponda per consolidamento movimento franoso in loc. Peneto	I	138.100,00
Arno	AR	Bibbiena	Ponte Rosso	Consolidamento briglia sul T. Corsalone in loc. Ponte Rosso	I	300.000,00
Arno	AR	Terranova Bracciolini	Le Ville	Ripristino sezione e soglie di fondo Borro delle Ville	I	97.889,00
Arno	AR/SI	Varie	Varie	Interventi urgenti di sistemazione idraulica tratti in 2° categoria corsi d'acqua della Valdichiana Aretina e Senese	I	1.000.000,00
Arno	FI	Bagno a Ripoli, Impruneta Greve in Chianti	Capannuccia/Ponte ai Mattioli (Poggio Deserto)	T. Ema: Opere di completamento del sistema di laminazione delle piene nei pressi della Località Capannuccia	I	303.000,00
Arno	FI	Campi Bisenzio	Tra autostrada A11 e ferrovia FI - BO	Adeguamento difese arginali del T. Marina nel tratto compreso tra l'A11 e la ferrovia FI-BO in comune di Campi B.zio (2° stralcio)	I	1.000.000,00
Arno	FI	Cerreto Guidi	Capoluogo/campo sportivo	Consolidamento dissesto franoso nel capoluogo/campo sportivo (completamento)	F	200.000,00
Arno	FI	Certaldo	Certaldo Alto	Consolidamento del versante della Costa degli Alberti in Certaldo Alto	F	345.000,00
Arno	FI	Montespertoli	Coellaia	Consolidamento movimento franoso in loc. Coellaia	F	370.000,00
Arno	FI	Pelago	Carbonile	Consolidamento dissesto franoso in loc. Carbonile (5° stralcio)	F	465.000,00
Arno	FI	Pontassieve	Doccia	Consolidamento dissesto franoso (2° stralcio)	F	230.000,00
Arno	FI	Rufina	Pomino	Consolidamento del versante in loc. Pomino	F	326.902,00
Arno	LU	Altopascio	T. Pesca tra Ponte alla Ralla e Ponte ai Pini	Messa in sicurezza idraulica del Pesca di Colliodi da Ponte alla Ralla a Ponte ai Pini - str. C	I	1.500.000,00

Piano straordinario di cui alla L. 191/2009
Interventi urgenti finalizzati alla messa in sicurezza delle aree a maggior rischio idrogeologico (elenco 1)

Localizzazione dell'intervento			Descrizione intervento	Tip.	Importo
Bacino	Provincia	Comune			
			Località		
Arno	PI	Palaia	Capoluogo - Lato Vailorsi	F	500.000,00
Arno	PO	Cantagallo	Val Carigiola	F	200.000,00
Arno	PO	Prato	Ponte ai Bini	I	1.500.000,00
Arno	PT	Agliana	T. Ombrone loc. Ponte dei Baldi	I	160.000,00
Arno	PT	Buggiano	T. Cessana nei pressi dell'Autostrada	I	280.000,00
Arno	PT	Massa e Cozzile	T. Borra in loc. Vangile	I	265.000,00
Arno	PT	Pescia	T. Pescia di Collodi in loc. Macchie di S. Piero, Veneri, Ponte alla Railla	I	300.000,00
Arno	PT	Pistoia	Vincio di Brandeggio loc. Case Bergamo	I	120.000,00
Arno	PT	Quarrata	T. Ombrone Loc. Case Frati	I	223.000,00
Arno	SI	Montepulciano	T. Salcheto	I	436.517,00
Arno	SI	Poggibonsi	Via del Chianti	F	600.000,00
Arno	SI	San Gimignano	Capoluogo - Porta San Giovanni	F	620.000,00
Arno	AR	Monterignano	Capoluogo	F	697.220,00
Arno	AR	Poppi	Quota	F	785.767,00

Piano straordinario di cui alla L. 191/2009
 Interventi urgenti finalizzati alla messa in sicurezza delle aree a maggior rischio idrogeologico (elenco 1)

Localizzazione dell'intervento			Descrizione intervento	Tip.	Importo
Bacino	Provincia	Comune			
Arno	PI	San Miniato	Centro storico/Vicolo Borghizzi	F	600.000,00
Fiora	GR	Castell'Azzara	Selvena	F	270.000,00
Fiora	GR	Pitigliano	Capoluogo	F	400.000,00
Fiora	GR	Santa Fiora	Centro storico	F	3.000.000,00
Magra	MS	Aulla Licciana Nardi	Torrente Taverone	I	400.000,00
Magra	MS	Bagnone	SP22 Colesino	F	100.000,00
Magra	MS	Comano	Torsana	F	215.000,00
Magra	MS	Filattiera	Scorctoli Piani di Filattiera	I	400.000,00
Magra	MS	Fivizzano	SP 59 Vinca	F	300.000,00
Magra	MS	Fosdinovo	Fabbiano	F	80.000,00
Magra	MS	Fosdinovo	SP 9 Le Prade	F	200.000,00
Magra	MS	Licciana Nardi	T. Civiglia	I	564.000,00
Magra	MS	Mulazzo	Cassana	F	200.000,00
Magra	MS	Podenzana	Casa Manò	F	700.000,00
Magra	MS	Podenzana	SP 20 Montedivali	F	200.000,00
Magra	MS	Pontremoli	Prà del Prete	F	400.000,00
Magra	MS	Pontremoli	Cavezzana Gordana	F	300.000,00
Magra	MS	Tresana	SP 24 Giovagallo	F	250.000,00

✓ Piano straordinario di cui alla L. 191/2009
Interventi urgenti finalizzati alla messa in sicurezza delle aree a maggior rischio idrogeologico (elenco 1)

Localizzazione dell'intervento			Descrizione intervento	Tip.	Importo
Bacino	Provincia	Comune			
Magra	MS	Zeri	SP 65 Casa Tosi e Calzaviteello	F	600.000,00
Ombrone	GR	Campagnatico	Cantinelle Intervento su erosioni spondali del fiume Ombrone in località Cantinelle (completamento)	I	500.000,00
Ombrone	GR	Cinigiano	S.C. dei Piscioi Ripristino versante in frana sulla strada comunale dei Piscioi - Studio dell'area, progettazione e primi interventi	F	300.000,00
Ombrone	GR	Gavorrano	Castel di Pietra Cassa di espansione in loc. Castel di Pietra in prossimità con la confluenza del T. Carsia al fine di laminare le piene del F. Bruna e del T. Carsia e Pozzolino (2° lotto di completamento)	I	700.000,00
Ombrone	GR	Grosseto	Capoluogo Consolidamento argini fiume Ombrone (3° e 4° stralcio)	I	5.000.000,00
Ombrone	SI	Gaiole in Chianti	Centro abitato Messa in sicurezza idraulica T. Massellone a difesa dell'abitato (stralcio funzionale)	I	600.000,00
Ombrone	SI	Gaiole in Chianti	Centro abitato Intervento di messa in sicurezza idraulica Borro Grande a difesa dell'abitato (stralcio funzionale)	I	1.800.000,00
Ombrone	SI	Montalcino	Canalicchio Consolidamento strada comunale del Canalicchio	F	420.000,00
Po	PT	Abetone	Torrente Motte e Fosso del Seretto Ripristino e ricostruzione opere idrauliche di bonifica nel Torrente Motte e nel Fosso del Seretto in Comune di Abetone Provincia di Pistoia	I	150.000,00
Po	PT	Abetone	Fosso Uccelliera in località Bar Alpino Ripristino e ricostruzione opere idrauliche di bonifica nel Fosso Uccelliera in località Bar Alpino	I	200.000,00
Po	PT	Abetone	Val di Luce Ricostruzione opera di consolidamento pendice sulla Strada Comunale Foce a Giovo in località Val di Luce	F	49.000,00
Serchio	LU	Camporgiano	Capoluogo Sistemazione movimento franoso in loc. Fossone nel capoluogo a valle della S.R. 445	F	506.000,00
Serchio	LU	Careggine	S.C. Le Coste-Capanna Nuova Consolidamento dissesto idrogeologico S.C. Le Coste-Capanna Nuova (1° lotto)	F	600.000,00

B
K

Piano straordinario di cui alla L. 191/2009
Interventi urgenti finalizzati alla messa in sicurezza delle aree a maggior rischio idrogeologico (elenco 1)

Localizzazione dell'intervento			Descrizione intervento	Tip.	Importo	
Bacino	Provincia	Comune				Località
Serchio	LU	Castiglione Garfagnana	S.C. dei Mullini	Sistemazione frana sulla strada comunale dei Mullini	F	200.000,00
Serchio	LU	Fabbriche di Vallico	S.P. 37 - Capoluogo	Consolidamento e messa in sicurezza a margine della SP 37 nel tratto antistante l'accesso alla frazione capoluogo (2° lotto)	F	558.000,00
Serchio	LU	Fosciandora	Monti	Strada comunale Riana-Treppignana loc. Monti Sistemazione movimento franoso mediante opere di ingegneria naturalistica e di regimazione delle acque	F	196.000,00
Serchio	LU	Giuncugnano	Capoluogo	Ripristino frana che interessa il lato est dell'abitato di Giuncugnano ed arriva al sottostante fosso del Mulino di Magliano	F	500.000,00
Serchio	LU	Lucca	Varie	Adeguatezza e consolidamento opere idrauliche del F. Serchio in provincia di Lucca nei tratti prioritari individuati anche a seguito di indagini geofisiche e geotecniche	I	5.500.000,00
Serchio	LU	Piazza al Serchio	Colognola	Sistemazione movimento franoso in loc. Colognola (2° lotto di completamento)	F	300.000,00
Serchio	LU	Pieve Fosciana	Rio Lezzone	Consolidamento frana S.C. per Vignoli in loc. Rio Lezzone	F	250.000,00
Serchio	LU	Vergemoli	Campolemisi	Sistemazione della frana che interessa le uniche strade di accesso alla frazione di Campolemisi e occlude il fosso della Meta (2° lotto di completamento)	F	820.000,00
Serchio	PI	Vecchiano	Varie	Adeguatezza e consolidamento opere idrauliche del F. Serchio in provincia di Pisa nei tratti prioritari individuati anche a seguito di indagini geofisiche e geotecniche	I	5.500.000,00
Serchio	PT	Abetone	Fosso Buca della Terra	Sistemazione idraulico - forestale del Fosso Buca della Terra	I	30.000,00

✓ Piano straordinario di cui alla L. 191/2009
Interventi urgenti finalizzati alla messa in sicurezza delle aree a maggior rischio idrogeologico (elenco 1)

Localizzazione dell'intervento			Descrizione intervento	Tip.	Importo
Bacino	Provincia	Comune			
			Località		
Serchio	PT	Cutigliano	Torrente Lima	I	200.000,00
Serchio	PT	Cutigliano	Torrente Sestaione	I	100.000,00
Serchio	PT	Piteglio	Pieve di Piteglio	F	450.000,00
Serchio	PT	Piteglio	Torrente Lima	I	90.000,00
Serchio	PT	San Marcello P.se	Torrente Verdiana	I	100.000,00
Tevere	AR	Pieve S. Stefano	Zona campo sportivo	I	70.000,00
Tevere	SI	Abbadia San Salvatore	Capoluogo	I	1.500.000,00
Toscana Costa	LI	Campo nell'Eiba	Zona aeroporto	I	1.500.000,00
Toscana Costa	LI	Livorno	Molino Nuovo	F	400.000,00
Toscana Costa	LI	Marciana	Procchio	I	1.152.000,00
Toscana Costa	LI	Rosignano Marittimo	Fiume Fine	I	3.040.000,00
Toscana Costa	PI	Monteverdi Marittimo	Fontilame	F	700.000,00

B
G

Piano straordinario di cui alla L. 191/2009
Interventi urgenti finalizzati alla messa in sicurezza delle aree a maggior rischio idrogeologico (elenco 1)

Localizzazione dell'intervento			Descrizione intervento	Tip.	Importo
Bacino	Provincia	Comune			
Toscana Nord	LU	Carnaiore	T. Carnaiore a monte del ponte A12 al Ponte di Sasso	I	2.600.000,00
Toscana Nord	LU	Carnaiore	T. Carnaiore a monte del ponte A12 al Ponte di Sasso	I	2.600.000,00
Toscana Nord	LU	Seravezza	Lavori di riduzione del rischio idrogeologico e messa in sicurezza del versante in destra idraulica del T. Vezza tra la località Montorno e la Frazione di Ruosina	I	700.000,00
Toscana Nord	LU	Stazzema	S.C. Terrinca - S.C. di accesso alla frazione Opere strutturali di messa in sicurezza (completamento)	F	450.000,00
Toscana Nord	LU	Stazzema	Consolidamento frane interessanti le strade comunali di accesso alle frazioni di Retignano e Farnocchia	F	300.000,00
Toscana Nord	MS	Carrara	T. Carrione - Completamento lavori adeguamento sezioni idrauliche	I	1.100.000,00
Toscana Nord	MS	Massa	Bonifica e messa in sicurezza del pendio in loc. Guadine (3° lotto)	F	1.000.000,00
Totale					77.873.396,00

Fondi Regione Toscana € 32.373.396,00
Fondi L. 191/2009 € 45.500.000,00

B
K

**Piano straordinario di cui alla L. 191/2009
Interventi urgenti finalizzati alla messa in sicurezza delle aree a maggior rischio idrogeologico (elenco 1)
Difesa dei centri abitati dall'erosione costiera**

n. riferimento di cui alla DCR 47/2003	Provincia	Titolo intervento	Tratto di interesse difesa abitato	Importo
2 II Lotto	Massa Carrara	Completamento intervento di difesa abitato Marina di Massa	Marina di Massa	22.000.000,00
10 e 11	Livorno	Intervento di difesa abitato di Marina di Cecina	Marina di Cecina	11.200.000,00
15 II, III e IV stralcio	Grosseto	Completamento intervento di difesa abitato di Follonica e Pratoranieri	Centro abitato Follonica e Pratoranieri	15.500.000,00
			TOTALE	48.700.000,00

B
M



Ministero dell' Ambiente
della Tutela del Territorio e del Mare

DIREZIONE GENERALE PER LA TUTELA DEL TERRITORIO E DELLE RISORSE IDRICHE

140/10/12/10/10 // 03 AGO, 2011

VISTA la legge 8 luglio 1986, n. 349 e ss.mm.ii., "Istituzione del Ministero dell' Ambiente e norme in materia di danno ambientale";

VISTO il Regolamento del Ministero dell' Ambiente e della Tutela del Territorio e del Mare di cui al DPR 3 agosto 2009, n. 140;

VISTA la Legge 23 dicembre 2009, n. 191 recante disposizioni per la formazione del bilancio annuale e pluriennale dello Stato (legge finanziaria 2010) e in particolare l'articolo 2, comma 240;

VISTA la legge di stabilità n. 13.12.2010 n. 220;

VISTA la legge 13.12.2010 n. 221 relativa al bilancio di previsione 2011-2013;

VISTA la Direttiva generale sull'attività amministrativa e sulla gestione per il Ministero dell' Ambiente e della Tutela del territorio e del Mare per l'anno 2011 di cui al Decreto Ministeriale n.GAB/DEC/2011/0017 del 18/02/2011;

VISTO l'Accordo di Programma tra il Ministero dell' Ambiente e la Regione Toscana, sottoscritto il 3/11/2010 e registrato alla Corte dei Conti in data 15/12/2010, Reg. n. 10 Fog. 84, finalizzato alla programmazione e al finanziamento di interventi urgenti e prioritari per la mitigazione del rischio idrogeologico da effettuare nel territorio della Regione Toscana;

VISTO l'Atto Integrativo all'Accordo di Programma suddetto, stipulato in data 03.08.2011 tra il Ministero dell' Ambiente e della Tutela del Territorio e del Mare e la Regione Toscana per un importo complessivo rimodulato di Euro 119.873.395,00, di cui risorse nazionali pari a Euro 60.300.000,00 e risorse regionali pari a Euro 59.573.395,00;

CONSIDERATO che la copertura finanziaria delle risorse nazionali è assicurata per Euro 3.988.886,23 con fondi di bilancio e.f. 2010 sul capitolo 8531 (PG 03), per Euro 25.511.113,77 con fondi di bilancio e.f. 2010 sul capitolo 8551 (PG 01) e per Euro 30.800.000,00 con fondi che periodicamente saranno attribuiti dal Ministero dell' Economia e delle Finanze ai sensi dell' Art. 2, comma 240 della L. 23 dicembre 2009, n. 191 sul capitolo 8531(06) appositamente istituito nello stato di previsione del Ministero dell' Ambiente e della Tutela del Territorio e del Mare;

TENUTO CONTO che la copertura finanziaria delle risorse regionali è assicurata con fondi FAS 2007-2013 per la Regione Toscana per Euro 12.043.000,00 sul cap. 42302/2011, per Euro 4.047.842,00 sul cap. 42302/2012, per Euro 4.047.842,00 sul cap. 42302/2013, e con fondi della Regione Toscana per Euro 6.795.172,22 sul cap. 42044/2010, per Euro 5.439.538,78 sul cap. 42044/2011, per Euro 7.121.635,92 sul cap. 42133/2010, per Euro 9.078.364,08 sul cap. 42133/2011, per Euro 11.000.000,00 sul cap. 42133-2012.

10250

RITENUTO di procedere all'approvazione, con apposito decreto direttoriale, del sopracitato Atto Integrativo;

DECRETA:

Art. 1 - È approvato l'unito Atto Integrativo all'Accordo di Programma tra il Ministero dell'Ambiente e la Regione Toscana, stipulato a valle delle motivazioni specificatamente descritte nelle premesse dell'Atto stesso ed integralmente richiamate nel presente decreto.

Art. 2 - L'onere per la copertura finanziaria dell'Atto Integrativo di cui sopra, quantificato in complessivi Euro 119.873.395,00, è assicurato dalle fonti finanziarie indicate in premessa.

Il presente decreto, corredato da un "Piano di azione esplicativo" dei Piani Straordinari di cui all'art. 2, comma 240 della Legge Finanziaria 2010, sarà trasmesso agli Organi di controllo per il prescritto riscontro.

IL DIRETTORE GENERALE
(Dott. Marco Luipo)

REG. TO ALLA CORTE DEI CONTI
Add. 28 SA
UFFICIO CONTROLLO DEI MINISTERI
DELLE INFRASTRUTTURE ED ARSETTO
DEL TERRITORIO
Reg. N. 113
IL CONSIGLIERE

REG. TO ALLA CORTE DEI CONTI
Add. 28 SA
UFFICIO CONTROLLO DEI MINISTERI
DELLE INFRASTRUTTURE ED ARSETTO
DEL TERRITORIO
Reg. N. 113
IL CONSIGLIERE



REGIONE
TOSCANA



Ministero dell'Ambiente e della Tutela del Territorio e del Mare

e

Regione Toscana

ATTO INTEGRATIVO

ALL'ACCORDO DI PROGRAMMA

**FINALIZZATO ALLA PROGRAMMAZIONE E AL
FINANZIAMENTO DI INTERVENTI URGENTI E
PRIORITARI PER LA MITIGAZIONE DEL RISCHIO
IDROGEOLOGICO**

PREMESSE

VISTA la legge 8 luglio 1986, n. 349 e ss.mm.ii., "Istituzione del Ministero dell'Ambiente e norme in materia di danno ambientale";

VISTO il Regolamento del Ministero dell'Ambiente e della Tutela del Territorio e del Mare di cui al DPR 3 agosto 2009, n. 140;

VISTA la Legge 23 dicembre 2009, n. 191 recante disposizioni per la formazione del bilancio annuale e pluriennale dello Stato (legge finanziaria 2010) e in particolare l'articolo 2, comma 240 che aveva previsto che le risorse assegnate per interventi di risanamento ambientale con delibera del CIPE del 6 novembre 2009, pari a 1.000 milioni di euro, venissero assegnate a piani straordinari diretti a rimuovere le situazioni a più elevato rischio idrogeologico individuate dalla Direzione Generale competente del Ministero dell'Ambiente e della Tutela del Territorio e del Mare, sentiti le Autorità di Bacino di cui all'articolo 63 del decreto legislativo 3 aprile 2006, n. 152 e successive modificazioni, nonché all'articolo 1 del decreto legge 30 dicembre 2008, n. 208, convertito, con modificazioni, dalla legge 27 febbraio 2009, n. 13 e il Dipartimento della Protezione Civile della Presidenza del Consiglio dei Ministri;

VISTA la legge 13.12.2010 n. 221 relativa al bilancio di previsione 2011-2013;

VISTA la legge di stabilità n. 13.12.2010 n. 220;

VISTA la Direttiva generale sull'attività amministrativa e sulla gestione per il Ministero dell'Ambiente e della Tutela del territorio e del Mare per l'anno 2011 di cui al Decreto Ministeriale n. GAB/DEC/2011/0017 del 18/02/2011;

VISTO il Decreto Legge 29 dicembre 2010 n. 225, convertito con modificazioni dalla legge 26 febbraio 2011 n. 10, che, all'art. 2, comma 12-quinquies, ha ridotto di un importo pari ad euro 100 milioni le risorse stanziare dall'art. 2, comma 240 della legge 23 dicembre 2009 n. 191, già divenute 900 milioni per l'effetto dell'articolo 17, comma 2-bis, del decreto legge 195/2009 convertito, con modificazioni, in legge 26/2010;

RAVVISATA la necessità, pertanto, di procedere alla rimodulazione delle risorse previste per i piani straordinari diretti a rimuovere le situazioni a più elevato rischio idrogeologico di cui alla Legge 23 dicembre 2009 n. 191, anche alla luce delle ulteriori disposizioni previste dallo stesso Decreto Legge 29 dicembre 2010 n. 225 per le finalità di difesa del suolo;

VISTO l'Accordo di Programma tra il Ministero dell'Ambiente e la Regione Toscana, sottoscritto il 3/11/2010 e registrato alla Corte dei Conti in data 15/12/2010, Reg. n. 10 Fog. 84, finalizzato alla programmazione e al finanziamento di interventi urgenti e prioritari per la mitigazione del rischio idrogeologico da effettuare nel territorio della Regione Toscana;

VISTA la nota prot. 6822/TRI/DI del 2 marzo 2011 con la quale la Direzione Generale per la Tutela del Territorio e delle Risorse Idriche ha comunicato alla Regione Toscana la necessità di procedere ad una modifica del suddetto Accordo con una riduzione pari al 10% delle risorse previste di parte statale, da formalizzare attraverso la sottoscrizione di uno specifico atto integrativo all'Accordo stesso;

CONSIDERATA quindi la necessità di operare una rimodulazione al programma degli interventi di cui all'Allegato 1 dell'Accordo di Programma del 3/11/2010 che tenga conto della riduzione di € 6.700.000 del finanziamento statale;

RIQUANTIFICATE in complessivi Euro 60.300.000,00 le risorse statali da attribuire alla Regione Toscana per il finanziamento di interventi urgenti e prioritari per la mitigazione del rischio idrogeologico;

VISTA la nota AOO-GRT/Prot 140424/P.80.10.20 del 31 maggio 2011 con la quale la Regione Toscana ha presentato al Ministero dell'Ambiente e della Tutela del Territorio e del Mare, la

proposta di rimodulazione del programma degli interventi per la prevenzione e mitigazione del rischio idrogeologico presenti nell'Accordo suddetto;

VISTE le note prot. n. 3011 del 06/07/2011, prot. n. 1858 del 13/06/2011, prot. n. 2543 del 20/06/2011, prot. n. 701 del 10/06/2011, prot. n. 176565 del 11/07/2011 e prot. n. 156928/P.80.10 del 17/06/2011 concernenti l'assenso alla rimodulazione degli interventi espresso rispettivamente dalle Autorità di bacino nazionali del fiume Arno e del Tevere, dall'Autorità di bacino pilota del Serchio, dall'Autorità di bacino interregionale del Magra e dai Bacini di rilievo regionale Toscana Nord - Toscana Costa e Ombrone, nonché le e-mail del 8/07/2011 dell'Autorità di bacino nazionale del fiume Po e dell'Autorità di bacino interregionale del Fiora che prendono atto che tra gli interventi da trasferire nella sezione programmatica non vi sono interventi ricadenti nei bacini di rispettiva competenza;

VISTA la nota prot. n. DPC/RIA/41791 del 12 luglio 2011 con la quale il Dipartimento della Protezione Civile prende atto della rimodulazione del programma degli interventi urgenti e prioritari;

TUTTO CIÒ PREMESSO E CONSIDERATO

Tra il Ministero dell'ambiente e della tutela del territorio e del mare e la Regione Toscana (di seguito denominate *Parti*)

si conviene e si stipula il presente

ATTO INTEGRATIVO ALL'ACCORDO DI PROGRAMMA

Articolo 1

(Premesse)

Le premesse formano parte integrante e sostanziale del presente Atto integrativo all'Accordo di Programma e costituiscono i presupposti su cui si fonda il consenso delle Parti.

Articolo 2

(Oggetto e finalità)

Il presente Atto Integrativo all'Accordo di Programma finalizzato alla programmazione e al finanziamento di interventi urgenti e prioritari per la mitigazione del rischio idrogeologico sottoscritto in data 3 novembre 2010 (nel seguito denominato Atto integrativo) è finalizzato alla rimodulazione degli interventi previsti nel territorio della Regione Toscana secondo quanto in premessa riportato.

Articolo 3

(Programma degli interventi)

1. Gli interventi di mitigazione del rischio idrogeologico da realizzarsi nel territorio della Regione Toscana vengono riprogrammati così come definito nella sezione attuativa e nella sezione programmatica dell'Allegato 1, che costituisce parte integrante del presente Atto integrativo.
2. Il relativo finanziamento, volto a coprire il costo complessivo degli interventi elencati nella sezione attuativa, è rimodulato in Euro 119.873.395,00.
3. Gli interventi di cui al comma 1, sono volti prioritariamente alla salvaguardia della vita umana attraverso la riduzione del rischio idraulico, di frana e di difesa della costa, sia mediante la realizzazione di nuove opere, sia con azioni di manutenzione ordinaria e straordinaria, che



saranno eseguiti con le modalità di cui all'articolo 5 dell'Accordo di Programma sottoscritto in data 3 novembre 2010.

Articolo 4

(Copertura finanziaria degli interventi)

La copertura finanziaria rideterminata, pari a complessivi Euro 119.873.395,00, è analiticamente descritta nella successiva Tabella n.1 che sostituisce l'omologa Tabella 1 dell'art. 4 dell'Accordo di programma sottoscritto in data 3 novembre 2010.

Tabella 1 - Copertura finanziaria

	FONTE	RISORSE
MATTM	Capitolo di spesa 8531 (PG 03) di provenienza dall'esercizio finanziario 2010	3.988.886,23
	Capitolo di spesa 8551 (PG 01) di provenienza dall'esercizio finanziario 2010	25.511.113,77
	Articolo 2, comma 240 della Legge 23 dicembre 2009, n. 191 (legge finanziaria 2010)	30.800.000,00
	TOTALE RISORSE MATTM	60.300.000,00
REGIONE	Fondi FAS 2007-2013 linea 3.4.1. Capitolo di spesa 42302, annualità 2011	12.043.000,00
	Fondi FAS 2007-2013 linea 3.4.1. Capitolo di spesa 42302, annualità 2012	4.047.842,00
	Fondi FAS 2007-2013 linea 3.4.1. Corrispondente capitolo es. finanziario 2013	4.047.842,00
	Capitolo di spesa 42044 del bilancio 2010 "Fondo per il finanziamento degli accordi di programma per interventi finalizzati alla messa in sicurezza dei bacini idrografici toscani (art. 9 sexies L.R. 69/2008)"	6.795.172,22
	Capitolo di spesa 42044 del bilancio 2010-2012, annualità 2011 "Fondo per il finanziamento degli accordi di programma per interventi finalizzati alla messa in sicurezza dei bacini idrografici toscani (art. 9 sexies L.R. 69/2008)"	5.439.538,78
	Capitolo di spesa 42133 del bilancio 2010 "Programma pluriennale di investimenti: interventi per erosione costiera/cuneo salino"	7.121.635,92
	Capitolo di spesa 42133, annualità 2011 "Programma pluriennale di investimenti: interventi per erosione costiera/cuneo salino"	9.078.364,08
	Capitolo di spesa 42133 del bilancio 2010-2012, annualità 2012 "Programma pluriennale di investimenti: interventi per erosione costiera/cuneo salino"	11.000.000,00
	TOTALE RISORSE REGIONE	59.573.395,00
TOTALE COMPLESSIVO	119.873.395,00	

Il Ministero dell'Ambiente e della Tutela del Territorio e del Mare metterà a disposizione le risorse di cui all'art. 2, comma 240 della Legge 23 dicembre 2009, n. 191, nei tempi in cui le stesse saranno direttamente disponibili nel proprio bilancio.

La Regione Toscana metterà a disposizione le proprie risorse nel rispetto dei limiti imposti dai vincoli Patto di Stabilità Interno nonché delle procedure previste per la gestione dei fondi PAR-FAS.

Articolo 5

(Disposizioni generali e finali)

1. Il presente Atto Integrativo, comprendente l'Allegato 1 e l'Accordo di Programma sottoscritto in data 3 novembre 2010 come parti integranti e sostanziali dello stesso, è vincolante per i soggetti sottoscrittori.
2. Gli interventi previsti nella Sezione Programmatica potranno trovare successiva copertura finanziaria con eventuali economie derivanti dalla attuazione del presente atto integrativo all'accordo di Programma sottoscritto in data 3 novembre 2010 e con ulteriori stanziamenti da parte dei soggetti sottoscrittori.
3. Il presente Atto Integrativo ha durata fino al completamento delle opere, è prorogabile e può essere modificato o integrato per concorde volontà dei partecipanti.
4. Per quanto non espressamente previsto e disciplinato dal presente Atto Integrativo, si fa riferimento a quanto riportato nell'Accordo di Programma sottoscritto in data 3 novembre 2010.

Letto, approvato, sottoscritto.

In Roma, li 03 AGO. 2011

Per il Ministero dell'Ambiente e della Tutela del Territorio e del Mare
Il Ministro




Per la Regione Toscana

Il Presidente

L'ASSESSORE ALL'AMBIENTE ED ENERGIA

ANNAITA BRAMBINI



PROGRAMMA DEGLI INTERVENTI DI MITIGAZIONE DEL RISCHIO IDROGEOLOGICO

SEZIONE ATTUATIVA

Interventi urgenti finalizzati alla messa in sicurezza delle aree a maggior rischio idrogeologico (elenco 1)

Bacino	Provincia	Comune	Località	Descrizione intervento	Tip.	Importo (euro)
Arno	Varie	Varie	Varie	Interventi per la sicurezza idraulica dei territori di fondovalle del fiume Arno da individuare dal Comitato di controllo e coordinamento di cui all' A.d.P. 18 febbraio 2005	I	11,218,000.00
Arno	AR	Arezzo	Peneto	Realizzazione di briglie e protezione di sponda per consolidamento movimento franoso in loc. Peneto	I	138,100.00
Arno	AR	Bibbiena	Ponte Rosso	Consolidamento briglia sul T. Corsalone in loc. Ponte Rosso	I	300,000.00
Arno	AR	Terranova Bracciolini	Le Ville	Ripristino sezione e soglie di fondo Borro delle Ville	I	97,889.00
Arno	AR/SI	Varie (Arezzo)	Varie (Ponte alla Nave)	Interventi urgenti di sistemazione idraulica tratti in 2° categoria corsi d'acqua della Valdichiana Aretina e Senese -II LOTTO	I	155,000.00
Arno	AR/SI	Varie (Foliano della Chiana)	Varie (Fossetta del Terchio)	Interventi urgenti di sistemazione idraulica tratti in 2° categoria corsi d'acqua della Valdichiana Aretina e Senese -III LOTTO	I	135,000.00
Arno	AR/SI	Varie (Arezzo)	Varie (Canale Maestro della Chiana)	Interventi urgenti di sistemazione idraulica tratti in 2° categoria corsi d'acqua della Valdichiana Aretina e Senese -IV LOTTO	I	390,000.00
Arno	AR/SI	Varie (Cortona)	Varie (Creti)	Interventi urgenti di sistemazione idraulica tratti in 2° categoria corsi d'acqua della Valdichiana Aretina e Senese -V LOTTO	I	130,000.00
Arno	FI	Bagno a Ripoli, Impruneta Greve in Chianti	Capannuccia/Ponte ai Mattioli (Poggio Deserto)	T. Ema: Opere di completamento del sistema di laminazione delle piene nei pressi della Località Capannuccia	I	303,000.00
Arno	FI	Campi Bisenzio	Tra autostrada A11 e ferrovia FI - BO	Adeguamento difese arginali del T. Marina nel tratto compreso tra l'A11 e la ferrovia FI-BO in comune di Campi B.zio (2° stralcio)	I	1,000,000.00
Arno	FI	Cerreto Guidi	Capoluogo/campo sportivo	Consolidamento dissesto franoso nel capoluogo/campo sportivo (completamento)	F	200,000.00

Arno	FI	Certaldo	Certaldo Alto	Consolidamento del versante della Costa degli Alberti in Certaldo Alto	F	345.000,00
Arno	FI	Montespertoli	Coelliaula	Consolidamento movimento franoso in loc. Coelliaula	F	370.000,00
Arno	FI	Pelago	Carbonile	Consolidamento dissesto franoso in loc. Carbonile (5° straticio)	F	465.000,00
Arno	FI	Pontassieve	Doccia	Consolidamento dissesto franoso (2° straticio)	F	230.000,00
Arno	FI	Rufina	Pomino	Consolidamento del versante in loc. Pomino	F	326.902,00
Arno	LU	Altopascio	T. Pesca tra Ponte alla Ralla e Ponte ai Pini	Messa in sicurezza idraulica del Pesca di Colodi da Ponte alla Ralla a Ponte ai Pini - str. C	I	1.500.000,00
Arno	PI	Palaia	Capoluogo - Lato Vallorsi	Consolidamento del versante nord di Palaia Capoluogo - Lato Vallorsi - 5° lotto con sistemazione tratto montano del Fosso della Tosola (lotto di completamento)	F	500.000,00
Arno	PO	Cantagallo	Val Carigiola	Interventi di mitigazione del rischio legato alla caduta massi lungo la Val di Carigiola	F	200.000,00
Arno	PO	Prato	Ponte ai Bini	Adegumento arginale Torrenti Calice e Bagnolo a monte di Ponte ai Bini	I	1.500.000,00
Arno	SI	Montepulciano	T. Salcheto	Cassa di espansione sul T. Salcheto (1° Lotto)	I	436.517,00
Arno	SI	Poggibonsi	Via del Chianti	Consolidamento dissesto franoso Via del Chianti Casalino (1° lotto del II straticio)	F	600.000,00
Arno	SI	San Gimignano	Capoluogo - Porta San Giovanni	Consolidamento dissesto franoso Porta San Giovanni nel capoluogo (Zona I)	F	620.000,00
Arno	AR	Montemignao	Capoluogo	Consolidamento dissesto nel capoluogo 2° str.	F	697.220,00
Arno	AR	Poppi	Quota	Quota-Consolidamento dissesto franoso in loc. Quota (2° straticio)	F	785.767,00
Arno	PI	San Miniato	Centro storico/Vicolo Borghizzi	Consolidamento versante di Gargozzi tra Vicolo Borghizzi e Vicolo del Bellorino (I lotto del 3° str.)	F	600.000,00
Fiora	GR	Castell'Azzara	Selvina	Dissesto SC Selvina-Castell'Azzara nel tratto Selvina LaVecchia - Completamento intervento di consolidamento	F	270.000,00
Fiora	GR	Pitigliano	Capoluogo	Consolidamento lato nord della rupe tufacea	F	400.000,00
Fiora	GR	Santa Fiora	Centro storico	Consolidamento della parete rocciosa sotto via delle Mura (completamento)	F	3.000.000,00
Magra	MS	Aulla Licciana Nardi	Torrente Taverone	Completamento lavori messa in sicurezza idraulica T. Taverone	I	400.000,00
Magra	MS	Bagnone	SP22_Colesino	Consolidamento frana SP 22dir. Loc. Collesino	F	100.000,00

Magra	MS	Comano	Torsana	Consolidamento frana in loc. Torsana	F	215.000.00
Magra	MS	Filattiera	Scorcioli Piani di Filattiera	Consolidamento spondale F. Magra per messa in sicurezza abitato di Scorcioli e Piana Filattiera	I	400.000.00
Magra	MS	Fivizzano	SP 59 Vinca	Consolidamento frana SP 59 loc. Vinca	F	300.000.00
Magra	MS	Fosdinovo	Fabbiano	Consolidamento frana SC in loc. Fabbiano	F	80.000.00
Magra	MS	Fosdinovo	SP 9 Le Prade	Consolidamento frana SP 9 loc. Le Prade	F	200.000.00
Magra	MS	Licciana Nardi	T. Civiglia	Adeguamento a piena duecentennale di arginatura in sponda destra e sinistra del T. Civiglia (1° lotto)	I	564.000.00
Magra	MS	Mulazzo	Cassana	Consolidamento frana sulla viabilità di accesso a Cassana	F	200.000.00
Magra	MS	Podenzana	Casa Manò	Consolidamento frana in loc. Casa Manò	F	700.000.00
Magra	MS	Podenzana	SP 20 Montedivalli	Consolidamento frana SP 20 loc. Montedivalli	F	200.000.00
Magra	MS	Pontremoli	Prà del Prete	Consolidamento frana su SC in loc. Prà del Prete	F	400.000.00
Magra	MS	Pontremoli	Cavezzana Gordana	Consolidamento frana su SC in loc. Cavezzana Gordana	F	300.000.00
Magra	MS	Tresana	SP 24 Giovagalio	Consolidamento frana SP 23. Loc. Giovagalio	F	250.000.00
Magra	MS	Zeri	SP 65 Casa Tosi e Calzavittello	Consolidamento frane S.P. 65 loc. Casa Tosi e Calzavittello.	F	600.000.00
Ombrone	GR	Campagnatico	Cantinelle	Intervento su erosioni spondali del fiume Ombrone in località Cantinelle (completamento)	I	500.000.00
Ombrone	GR	Cinigiano	S.C. dei Piscioi	Ripristino versante in frana sulla strada comunale dei Piscioi - Studio dell'area, progettazione e primi interventi	F	300.000.00
Ombrone	GR	Grosseto	Capoluogo	Consolidamento argini fiume Ombrone (3° e 4° stralcio)	I	5.000.000.00
Ombrone	SI	Gaiole in Chianti	Centro abitato	Intervento di messa in sicurezza idraulica Borro Grande a difesa dell'abitato (stralcio funzionale)	I	1.800.000.00
Ombrone	SI	Montalcino	Canalicchio	Consolidamento strada comunale del Canalicchio	F	420.000.00
Po	PT	Abetone	Torrente Motte e Fosso del Seretto	Ripristino e ricostruzione opere idrauliche di bonifica nel Torrente Motte e nel Fosso del Seretto in Comune di Abetone Provincia di Pistoia	I	150.000.00
Po	PT	Abetone	Fosso Uccelliera in località Bar Alpino	Ripristino e ricostruzione opere idrauliche di bonifica nel Fosso Uccelliera in località Bar Alpino	I	200.000.00
Po	PT	Abetone	Val di Luce	Ricostruzione opera di consolidamento pendice sulla Strada Comunale Foce a Giovo in località Val di Luce	F	49.000.00

Serchio	LU	Camporgiano	Capoluogo	Sistemazione movimento franoso in loc. Fossone nel capoluogo a valle della S.R. 445	F	506.000.00
Serchio	LU	Careggine Castiglione Garfagnana	S.C. Le Coste-Capanna Nuova	Consolidamento dissesto idrogeologico S.C. Le Coste-Capanna Nuova (1° lotto)	F	600.000.00
Serchio	LU		S.C. dei Mulini	Sistemazione frana sulla strada comunale dei Mulini	F	200.000.00
Serchio	LU	Fabbriche di Vallico	S.P. 37 - Capoluogo	Consolidamento e messa in sicurezza a margine della SP 37 nel tratto antistante l'accesso alla frazione capoluogo (2° lotto)	F	558.000.00
Serchio	LU	Fosciandora	Monti	Strada comunale Riana-Treppignana loc. Monti Sistemazione movimento franoso mediante opere di ingegneria naturalistica e di regimazione delle acque	F	196.000.00
Serchio	LU	Giuncugnano	Capoluogo	Ripristino frana che interessa il lato est dell'abitato di Giuncugnano ed arriva al sottostante fosso del Mulino di Magliano	F	500.000.00
Serchio	LU	Lucca	Varie	Adegumento e consolidamento opere idrauliche del F. Serchio in provincia di Lucca nei tratti prioritari individuati anche a seguito di indagini geofisiche e geotecniche	I	5.500.000.00
Serchio	LU	Piazza al Serchio	Colognola	Sistemazione movimento franoso in loc. Colognola (2° lotto di completamento)	F	300.000.00
Serchio	LU	Vergemoli	Campolemisi	Sistemazione della frana che interessa le uniche strade di accesso alla frazione di Campolemisi e occlude il fosso della Meta (2° lotto di completamento)	F	820.000.00
Serchio	PI	Vecchiano	Varie	Adegumento e consolidamento opere idrauliche del F. Serchio in provincia di Pisa nei tratti prioritari individuati anche a seguito di indagini geofisiche e geotecniche	I	5.500.000.00
Serchio	PT	Piteglio	Pieve di Piteglio	Consolidamento dissesto idrogeologico versante dell'antica Pieve della SS. Annunziata	F	450.000.00
Serchio	PT	Piteglio	Torrente Lima	Manutenzione briglia esistente, ripristino sponda dx, ricalibratura alveo con rimozione del materiale per ripristino dei flussi	I	90.000.00
Serchio	PT	San Marcello P.se	Torrente Verdiana	Manutenzione opere esistenti e ricalibratura alveo con rimozione del materiale per ripristino dei flussi	I	100.000.00
Tevere	AR	Pieve S. Stefano	Zona campo sportivo	Consolidamento briglia e muro d'ala F. Tevere	I	70.000.00
Tevere	SI	Abbadia San Salvatore	Capoluogo	Bypass idraulico dell'invaso del Muraglione (o La Gora)	I	1.500.000.00

Toscana Costa	LI	Livorno		Molino Nuovo	Consolidamento di area in frana a protezione dell'abitato di Livorno	F	400,000.00
Toscana Costa	LI	Marciana		Procchio	Messa in sicurezza idraulica per eventi con tempo di ritorno di 200 anni nel bacino idrografico del fosso Vallegrande in località Procchio (lotto funzionale n.1)	I	1,152,000.00
Toscana Costa	LI	Rosignano Marittimo		Fiume Fine	Interventi di adeguamento di argini e di sezioni ponti ferrovia e vecchia Aurelia a protezione dell'abitato di Vada, dello stabilimento Solvay, della ferrovia tirrenica e della variante Aurelia	I	3,040,000.00
Toscana Costa	PI	Monteverdi Marittimo		Fontilame	Consolidamento dissesto geomorfologico a protezione della SP 329 e della SC di Fontilame di accesso al capoluogo	F	700,000.00
Toscana Nord	LU	Camaiole		T. Camaiole a monte del ponte A12 al Ponte di Sasso	Adeguamento idraulico T. Camaiole a monte del ponte Autostrada A12 al Ponte di Sasso (1° lotto)	I	2,600,000.00
Toscana Nord	LU	Camaiole		T. Camaiole a monte del ponte A12 al Ponte di Sasso	Adeguamento idraulico T. Camaiole a monte del ponte Autostrada A12 al Ponte di Sasso (2° lotto)	I	2,600,000.00
Toscana Nord	LU	Seravezza		Montorno e Ruosina	Lavori di riduzione del rischio idrogeologico e messa in sicurezza del versante in destra idraulica del T. Vezza tra la località Montorno e la Frazione di Ruosina	I	700,000.00
Toscana Nord	LU	Stazzema		S.C. Terrinca	S.C. Terrinca - S.C. di accesso alla frazione Opere strutturali di messa in sicurezza (completamento)	F	450,000.00
Toscana Nord	LU	Stazzema		Retignano - Farnocchia	Consolidamento frane interessanti le strade comunali di accesso alle frazioni di Retignano e Farnocchia	F	300,000.00
Toscana Nord	MS	Carrara		Capoluogo	T. Carrione - Completamento lavori adeguamento sezioni idrauliche	I	1,100,000.00
Toscana Nord	MS	Massa		Guadine	Bonifica e messa in sicurezza del pendio in loc. Guadine (3° lotto)	F	1,000,000.00

**Interventi urgenti finalizzati alla messa in sicurezza delle aree a maggior rischio idrogeologico
Difesa dei centri abitati dall'erosione costiera (elenco 2)**


N. riferimento di cui alla DCR 47/2003	Provincia	Ente Attuatore	Titolo Intervento	Tratto di interesse difesa abitato	Importo	Finanziamento Regione Toscana	Ulteriore necessità
2 II Lotto	Massa Carrara	Provincia di Massa Carrara	Completamento intervento di difesa abitato Marina di Massa	Marina di Massa	22,000,000.00	11,000,000.00	11,000,000.00
10 e 11	Livorno	Provincia di Livorno	Intervento di difesa abitato di Marina di Cecina	Marina di Cecina	11,200,000.00	7,200,000.00	4,000,000.00
15 II, III e IV stralcio	Grosseto	Provincia di Grosseto	Completamento intervento di difesa abitato di Follonica e Pratoranieri	Centro abitato Follonica e Pratoranieri	15,500,000.00	9,000,000.00	6,500,000.00
Totale					48,700,000.00	27,200,000.00	21,500,000.00

SEZIONE PROGRAMMATICA

Bacino	Provincia	Comune	Località	Descrizione intervento	Tip.	Importo (euro)
Arno	Varie	Vari	Varie	Interventi per la sicurezza idraulica dei territori di fondovale del fiume Arno da individuare dal Comitato di controllo e coordinamento di cui all' A.d.P. 18 febbraio 2005	I	1.782.000.00
Arno	AR/SI	Vari (Montepulciano-Torrta)	Varie (Fossatello di Greppo)	Interventi urgenti di sistemazione idraulica tratti in 2° categoria corsi d'acqua della Valdichiana Aretina e Senese - I LOTTO	I	190.000.00
Ombrone	GR	Gavorrano	Castel di Pietra	Cassa di espansione in loc. Castel di Pietra in prossimità con la confluenza del T. Carsia al fine di laminare le piene del F. Bruna e del T. Carsia e Pozzolino (2° lotto di completamento)	I	700.000.00
Ombrone	SI	Gaiole in Chianti	Centro abitato	Messa in sicurezza idraulica T. Massellone a difesa dell'abitato (stralcio funzionale)	I	600.000.00
Serchio	LU	Pieve Fosciana	Rio Lezzone	Consolidamento frana S.C. per Vignoli in loc. Rio Lezzone	F	250.000.00
Toscana Costa	LI	Campo nell'Elba	Zona aeroporto	Completamento interventi di consolidamento argini esistenti a protezione dell'aeroporto e del centro di Marina di Campo	I	1.500.000.00
Arno	PT	Quarrata	Valenzatico	Sistemazione del franamento dell'argine sinistro del T. Stella	I	503.000.00
Arno	PT	Pescia, Chiesina Uzzanese e Ponte Buggianese	Varie	Ripristino argini ed opere murarie di protezione spondale del T. Pescia di Pescia - tratto dal Ponte degli Alberghi al Ponte dei Galliani	I	845.000.00
Serchio	PT	Cutigliano	Rivoreta	Interventi di manutenzione e ricalibratura aiveo per il ripristino dei flussi sul T. Lima	I	180.000.00
Serchio	PT	Cutigliano	Melo-Serrettone	Sistemazione idraulica del Rio Arsiccio	I	80.000.00
Serchio	PT	Piteglio	La Fornace-Casina	Sistemazione idraulica del Fosso di Pertine	I	70.000.00



CONTE DEI CONTI



0008526-02/04/2013-SOCIA-Y JOHNE V-R

CONTE DEI CONTI



0008526-02/04/2013-SOCIA-Y JOHNE V-R

Ministero dell' Ambiente

e della Tutela del Territorio e del Mare

**DIREZIONE GENERALE PER LA TUTELA DEL TERRITORIO
E DELLE RISORSE IDRICHE**

Prot. n. 3802 / Tr. / D. / C. / R.

28 NOV. 2012

VISTA la legge 8 luglio 1986, n. 349 e ss.mm.ii., "Istituzione del Ministero dell' Ambiente e norme in materia di danno ambientale";

VISTO il Regolamento del Ministero dell' Ambiente e della Tutela del Territorio e del Mare di cui al DPR 3 agosto 2009, n. 140;

VISTA la Legge 23 dicembre 2009, n. 191 recante disposizioni per la formazione del bilancio annuale e pluriennale dello Stato (legge finanziaria 2010) e in particolare l' articolo 2, comma 240;

VISTA la legge di stabilità n. 13.12.2010 n. 220;

VISTA la legge 13.12.2010 n. 221 relativa al bilancio di previsione 2011-2013;

VISTA la Direttiva generale sull' attività amministrativa e sulla gestione per il Ministero dell' Ambiente e della Tutela del territorio e del Mare per l' anno 2011 di cui al Decreto Ministeriale n. GAB/DEC/2011/0017 del 18/02/2011;

VISTO l' Accordo di Programma tra il Ministero dell' Ambiente e la Regione Toscana, sottoscritto il 3/11/2010 e registrato alla Corte dei Conti in data 15/12/2010, Reg. n. 10 Fog. 84, finalizzato alla programmazione e al finanziamento di interventi urgenti e prioritari per la mitigazione del rischio idrogeologico da effettuare nel territorio della Regione Toscana;

VISTO l' Atto Integrativo all' Accordo di Programma finalizzato alla programmazione e al finanziamento di interventi urgenti e prioritari per la mitigazione del rischio idrogeologico, stipulato in data 03.08.2011 tra il Ministero dell' Ambiente e della Tutela del Territorio e del Mare e la Regione Toscana per un importo complessivo rimodulato di Euro 119.873.395,00 di cui risorse nazionali pari a Euro 60.300.000,00 e risorse regionali pari a Euro 59.573.395,00;

VISTE le delibere di Giunta della Regione Toscana n. 167 del 2009 e n. 871 del 2009 con le quali è stata individuata l' Agenzia Regionale Toscana per le Erogazioni in Agricoltura (ARTEA) quale organismo intermedio per la gestione delle risorse regionali e, in particolare, per lo svolgimento delle attività di controllo e pagamento connesse con i fondi PAR-FAS;

VISTA la delibera n. 315 del 02.05.2011 con la quale la Regione Toscana, successivamente alla stipula dell' Accordo di programma, ha effettuato prenotazioni di impegno a favore dell' Agenzia Regionale Toscana per le Erogazioni in Agricoltura (ARTEA) su somme comprese nel citato Accordo;

CONSIDERATO che il CIPE con propria deliberazione n. 1 dell' 11.01.2011 ha ridotto la dotazione finanziaria dei Programmi attuativi regionali FAS e che pertanto la Regione con deliberazione della Giunta Regionale n. 1110 del 12.12.2011 ha rideterminato in € 4.028.500 l' importo del finanziamento da destinare agli interventi facenti parte dell' Accordo per le annualità 2012 e 2013;

VISTO il secondo Atto Integrativo all' Accordo di Programma suddetto, stipulato in data 09.11.2012 tra il Ministero dell' Ambiente e della Tutela del Territorio e del Mare e la Regione Toscana con il quale viene ridefinito l' importo complessivo in € 118.682.711,00, di cui risorse nazionali pari a € 60.300.000,00 e risorse regionali complessive pari a € 58.382.711,00;


VISTE le proposte di modifica degli interventi inseriti nel suddetto atto integrativo, approvate nelle sedute del Comitato di Indirizzo e Controllo del 24 maggio e del 5 giugno 2012;
RITENUTO di procedere all'approvazione, con apposito decreto direttoriale, del sopracitato Atto Integrativo del 09.11.2012;

DECRETA:

Art. 1 - E' approvato l'unito Atto Integrativo all'Accordo di Programma tra il Ministero dell'Ambiente e della Tutela del Territorio e del Mare e la Regione Toscana, stipulato in data 09.11.2011 a valle delle motivazioni specificatamente descritte nelle premesse dell'Atto Integrativo stesso.

Il presente provvedimento sarà trasmesso agli Organi di controllo per il prescritto riscontro.

IL DIRETTORE GENERALE
(Avv. Maurizio Perrucci)




MINISTERO DELL'ECONOMIA E DELLE FINANZE
DIPARTIMENTO DELLA RAGIONERIA GENERALE DELLO STATO
UFFICIO CENTRALE DEL RILANCIO PRESSO IL
MINISTERO DELL'AMBIENTE E TUTELA DEL TERRITORIO E DEL MARE

Visto n. 8 ex articolo 5, comma 2, D.lgs. n. 123/2011

Roma, 9/11/2013

IL DIRETTORE



REG TO ALLA CORTE DEI CONTI
Add: 20 APR 2013
UFFICIO CONTROLLO ATTI E SISTEMI
DELLE INFRASTRUTTURE E DEI
TRASPORTI NEL MINISTERO
DELL'AMBIENTE E DELLA TUTELA DEL
TERRITORIO E DEL MARE
N. N. 173
IL DIRETTORE



REGIONE
TOSCANA



Ministero dell'Ambiente e della Tutela del Territorio e del Mare

e

Regione Toscana

SECONDO ATTO INTEGRATIVO

ALL'ACCORDO DI PROGRAMMA

**FINALIZZATO ALLA PROGRAMMAZIONE E AL
FINANZIAMENTO DI INTERVENTI URGENTI E
PRIORITARI PER LA MITIGAZIONE DEL RISCHIO
IDROGEOLOGICO**

PREMESSI

VISTO l'Accordo di Programma tra il Ministero dell'Ambiente e la Regione Toscana, sottoscritto il 3/11/2010 e registrato alla Corte dei Conti in data 15/12/2010, Reg. n. 101 og. 84, finalizzato alla programmazione e al finanziamento di interventi urgenti e prioritari per la mitigazione del rischio idrogeologico da effettuare nel territorio della Regione Toscana;

VISTO l'Atto integrativo al sopra richiamato Accordo di programma del 03/11/2010, sottoscritto in data 3 agosto 2011 e registrato alla Corte dei Conti in data 28/09/2011, Reg. n. 14 Fog. 13, ed in particolare l'articolo 4 con il quale Regione Toscana condiziona l'erogazione delle proprie risorse al rispetto dei limiti imposti dai vincoli del Patto di stabilità interno, nonché delle procedure previste per la gestione dei fondi PAR-FAS;

VISTA la nota 3 maggio 2012, prot. n. 323, con la quale il commissario straordinario delegato, evidenziando aspetti di problematicità rispetto al proprio ruolo di soggetto attuatore determinati dalle procedure connesse alla gestione dei fondi PAR-FAS regionali, ha richiesto al direttore generale del TRI, in veste di coordinatore del Comitato di indirizzo e controllo, di convocare, ai sensi dell'art. 8, comma 5 dell'Accordo di programma, detto Comitato;

VISTI i verbali delle riunioni del Comitato di indirizzo e controllo (Comitato) del 24 maggio 2012 e del 5 giugno 2012;

CONSIDERATO che nella riunione del 5 giugno 2012 del Comitato i soggetti sottoscrittori dell'Accordo hanno concordato che le risorse FAS della Regione Toscana siano gestite nel rispetto delle procedure regionali in essere, riservando al Commissario Straordinario il ruolo previsto dall'art. 20 del D.L. 185/2008, nonché di ratificare le rimodulazioni di alcuni degli interventi in Accordo secondo quanto stabilito nella precedente riunione del 24 maggio 2012;

CONSIDERATO altresì che nella medesima riunione i soggetti sottoscrittori dell'Accordo hanno inoltre concordato che l'intervento n. 79 *"Messa in sicurezza idraulica per eventi con tempo di ritorno di 200 anni nel bacino idrografico del Fosso Vallegrande in località Procchio (lotto funzionale n. 1)"* nel comune di Marciana (LI), dell'importo di € 1.152.000,00, sia stralciato dall'Accordo con le relative risorse, in quanto la Regione garantisce che lo realizzerà nell'ambito del progetto complessivo di recupero delle condizioni di sicurezza del Fosso Vallegrande (importo totale di € 5.152.000,00), come disposto con ordinanza commissariale del Presidente della Regione Toscana n. 15/2012 relativa all'evento alluvionale del 7 novembre 2011 all'Isola d'Elba;

CONSIDERATO altresì che nella riunione del 24 maggio 2012 l'intervento n. 32 *"Consolidamento della parete rocciosa sotto Via delle Mura"* nel Comune di Santa Fiora (GR) di importo pari ad € 3.000.000,00, a seguito dell'approfondimento degli studi è stato ridotto a € 2.642.194,00. L'importo di € 345.000,00 è stato destinato al finanziamento dell'intervento per la sistemazione della frana di crollo in località La Selva -Case Ripaccioli, dello stesso Comune (GR) in considerazione dell'urgenza segnalata in quanto interessato da evacuazione.

CONSIDERATO che il CIPE con propria deliberazione n. 1 del 11.01.2011 ha ridotto la dotazione finanziaria dei Programmi attuativi regionali Fas e che pertanto la Regione con deliberazione della Giunta Regionale n. 1110 del 12.12.2011 ha rideterminato in € 4.028.500 l'importo del finanziamento da destinare agli interventi facenti parte dell'Accordo per le annualità 2012 e 2013;

VISTA, pertanto, la necessità di provvedere a quanto concordato nelle citate riunioni del Comitato di Indirizzo e Controllo con apposito Atto integrativo;



TUTTO CIO PREMESSO E CONSIDERATO

Tra il Ministero dell'Ambiente e della Tutela del Territorio e del Mare e la Regione Toscana (di seguito denominate *Parti*)

si conviene e si stipula il presente

SECONDO ATTO INTEGRATIVO ALL'ACCORDO DI PROGRAMMA

Articolo 1

(Premesse)

Le premesse formano parte integrante e sostanziale del presente Atto integrativo all'Accordo di Programma del 3.11.2010, come integrato e modificato con l'Atto integrativo del 3.08.2011, e costituiscono i presupposti su cui si fonda il consenso delle Parti.

Articolo 2

(Oggetto e finalità)

Il presente Atto Integrativo dell'Accordo di programma per la programmazione e il finanziamento di interventi urgenti e prioritari per la mitigazione del rischio idrogeologico sottoscritto in data 3 novembre 2010 (nel seguito denominato Secondo Atto integrativo) è finalizzato a consentire l'attuazione degli interventi finanziati con le risorse PAR-FAS regionali secondo le procedure concordate in sede di Comitato di indirizzo e controllo, nonché a ratificare l'esclusione dell'intervento n. 79 da quelli inseriti nell'Accordo di programma ed a ripartire il finanziamento dell'intervento n. 32 con altro intervento urgente e prioritario secondo le modalità richiamate in premessa.

Articolo 3

(Attuazione degli interventi)

1. Per l'attuazione degli interventi di cui al presente Atto integrativo - Allegato 1, finanziati con le risorse statali e con le risorse regionali non afferenti ai fondi Fas, finanziati con le risorse in dettaglio indicate nella Tabella 1A, le medesime risorse verranno trasferite nella contabilità speciale del Commissario straordinario delegato per il rischio idrogeologico, secondo quanto indicato al successivo articolo 5 commi 2 e 3.
2. Per l'attuazione degli interventi riportati nell'Allegato 2, finanziati con le risorse in dettaglio indicate nella Tabella 1B, i soggetti sottoscrittori si avvalgono degli Enti competenti in via ordinaria, riservando al Commissario Straordinario il ruolo previsto dai commi 2 e 3 dell'art. 20 del D.L. 185/2008.
3. Gli Allegati 1 e 2 del presente Atto integrativo sostituiscono l'Allegato 1 (elenco 1, 2) dell'Atto integrativo del 3 agosto 2011.
4. Il finanziamento destinato a coprire il costo complessivo degli interventi individuati negli Allegati 1 e 2 al presente Atto è ridefinito in € 118.682.711,00
5. Gli interventi di cui ai commi 1 e 2 sono volti prioritariamente alla salvaguardia della vita umana attraverso la riduzione del rischio idraulico, di frana e di difesa della costa, sia mediante la realizzazione di nuove opere, sia con azioni di manutenzione ordinaria e straordinaria.
6. Sulle risorse assegnate agli interventi di cui al precedente comma 2 non gravano le spese dell'ufficio del Commissario, di cui all'art. 1, commi 5 e 6, del DPCM 20 luglio 2011, né la quota di incentivi di cui all'articolo 92, comma 5, del decreto legislativo 12 aprile 2006, n. 163 e s.m.i. destinata al personale dell'Ufficio del commissario.

Le risorse assegnate agli interventi concorrono alla corresponsione del compenso spettante al commissario straordinario.

Articolo 4

(Rimodulazione degli interventi)

1. L'intervento "Messa in sicurezza idraulica per eventi con tempo di ritorno di 200 anni nel bacino idrografico del Fosso Vallegrande in località Procchio (lotto funzionale n. 1)" nel comune di Marciana (LI), già inserito nell'ambito dell'Accordo di programma per un importo di 1.152.000,00 euro e individuato col n. 79, viene stralciato dall'Accordo con le relative risorse.
2. L'intervento n.32 "Consolidamento della parete rocciosa sotto Via delle Mura" nel Comune di Santa Fiora (GR) di importo pari ad euro 3.000.000,00, a seguito dell'approfondimento degli studi è ridotto a euro 2.642.194,00. L'importo di euro 345.000,00 viene destinato al finanziamento dell'intervento per la sistemazione della frana di crollo in località La Selva -Case Ripaccioli, dello stesso Comune (GR), in considerazione dell'urgenza segnalata in quanto interessato da evacuazione.

Articolo 5

(Copertura finanziaria degli interventi)

1. La copertura finanziaria per l'attuazione degli interventi di cui agli Allegati 1 e 2 è analiticamente descritta nelle successive Tabelle 1A e 1B. Le tabelle seguenti sostituiscono quelle riportate nei corrispettivi articoli 4 dell'Accordo di programma del 3 novembre 2010 e del suo Atto integrativo del 3 agosto 2011.

Tabella 1 A - Copertura finanziaria interventi Allegato 1

	FONTI	RISORSE
INTERVENTI ALLEGATO 1	Capitolo di spesa 8531 (PG 03) di provenienza dall'esercizio finanziario 2010	3.988.886,23
	Capitolo di spesa 8551 (PG 01) di provenienza dall'esercizio finanziario 2010	25.511.113,77
	Articolo 2, comma 240 della Legge 23 dicembre 2009, n. 191 (legge finanziaria 2010)	30.800.000,00
	TOTALE RISORSE MATTM	60.300.000,00
	Capitolo di spesa 42044 del bilancio 2010 "Fondo per il finanziamento degli accordi di programma per interventi finalizzati alla messa in sicurezza dei bacini idrografici toscani (art. 9 sexies L.R. 69/2008)"	6.795.172,22
	Capitolo di spesa 42044 del bilancio 2010-2012, annualità 2011 "Fondo per il finanziamento degli accordi di programma per interventi finalizzati alla messa in sicurezza dei bacini idrografici toscani (art. 9 sexies L.R. 69/2008)"	4.287.538,78
	Capitolo di spesa 42133 del bilancio 2010 "Programma pluriennale di investimenti: interventi per erosione costiera/cuneo salino"	7.121.635,92
	Capitolo di spesa 42133, annualità 2011 "Programma pluriennale di investimenti: interventi per erosione costiera/cuneo salino"	9.078.364,08

	Capitolo di spesa 4.133 del bilancio 2010-2011 annualità 2012 "Programma pluriennale di investimenti: interventi per erosione costiera/cuneo salino"	11.000.000,00
	TOTALE RISORSE REGIONE	38.282.711,00
	TOTALE	98.582.711,00

Tabella 1 B - Copertura finanziaria interventi Allegato 2

INTERVENTI ALLEGATO 2	Fondi FAS 2007-2013 linea 3.4.1. Capitolo di spesa 42302, annualità 2011	12.043.000,00
	Fondi FAS 2007-2013 linea 3.4.1. Capitolo di spesa 42302, annualità 2012 (DGRT n. 1110 del 12.12.2011 a seguito di rimodulazione CIPE)	4.028.500,00
	Fondi FAS 2007-2013 linea 3.4.1. Corrispondente capitolo es. finanziario 2013 (DGRT n. 1110 del 12.12.2011 a seguito di rimodulazione CIPE)	4.028.500,00
	TOTALE RISORSE REGIONE	20.100.000,00
TOTALE ACCORDO		118.682.711,00

- Il Ministero dell'Ambiente e della Tutela del Territorio e del Mare metterà a disposizione le risorse di cui all'art. 2, comma 240 della Legge 23 dicembre 2009, n. 191, nei tempi in cui le stesse saranno direttamente disponibili nel proprio bilancio.
- La Regione Toscana metterà a disposizione le proprie risorse nel rispetto dei limiti imposti dai vincoli Patto di Stabilità Interno.

Articolo 6
(Monitoraggio)

- Il monitoraggio degli interventi di cui all'Allegato 2 è garantito dalla Regione Toscana che provvederà all'aggiornamento del Repertorio nazionale degli interventi per la difesa del suolo (ReNDiS) attuato col supporto tecnico e operativo dell'ISPRA.

Articolo 7
(Disposizioni generali e finali)

- Il presente Atto Integrativo, comprendente l'Allegato 1, l'Allegato 2, l'Accordo di Programma sottoscritto in data 3 novembre 2010 e l'atto integrativo del 3 agosto 2011 come parti integranti e sostanziali dello stesso, è vincolante per i soggetti sottoscrittori.
- Il presente Atto Integrativo ha durata fino al completamento delle opere, è prorogabile e può essere modificato o integrato per concorde volontà dei partecipanti.
- Per quanto non espressamente previsto e disciplinato dal presente Atto Integrativo, si fa riferimento a quanto riportato nell'Accordo di Programma sottoscritto in data 3 novembre 2010.


Letto, approvato, sottoscritto

In Roma, li 09 NOV. 2012

Per il Ministero dell'Ambiente e della Tutela del Territorio e del Mare
Il Ministro



Per la Regione Toscana
Il Presidente



PROGRAMMA DEGLI INTERVENTI DI MITIGAZIONE DEL RISCHIO IDROGEOLOGICO

SEZIONE ATTUATIVA - ALLEGATO 1

Interventi urgenti finalizzati alla messa in sicurezza delle aree a maggior rischio idrogeologico (elenco 1)

Bacino	Localizzazione dell'intervento		Descrizione intervento	Tip.	Importo [€]
	Provincia	Comune Località			
Arno	FI	Baglio a Ripoli, Impruneta Greve in Chianti Capannuccia/Ponte ai Mattioli (Poggio Deserto)	T. Ema: Opere di completamento del sistema di laminazione delle piene nei pressi della Località Capannuccia	I	303.000,00
Arno	LU	Altopascio T. Pescia tra Ponte alla Ralla e Ponte ai Pini	Messa in sicurezza idraulica del Pescia di Colfodi da Ponte alla Ralla a Ponte ai Pini - str. C	I	1.500.000,00
Arno	PI	Palais Capoluogo - Lato Vallorsi	Consolidamento del versante nord di Palais Capoluogo - Lato Vallorsi - 5° lotto con sistemazione tratto montano del Fosso della Tosola (lotto di completamento)	F	500.000,00
Arno	PO	Cantagallo Val Carigiola	Interventi di mitigazione del rischio legato alla caduta massi lungo la Val di Carigiola	F	200.000,00
Arno	PO	Prato Ponte ai Bini	Adeguatezza arginale Torrenti Calice e Bagnolo a monte di Ponte ai Bini	I	1.500.000,00
Arno	SI	San Gimignano Capoluogo - Porta San Giovanni	Consolidamento dissesto franoso Porta San Giovanni nel capoluogo (Zona I)	F	620.000,00
Arno	Varie	Varie	Interventi per la sicurezza idraulica dei territori di fondovalle del fiume Arno da individuare dal Comitato di controllo e coordinamento di cui all' A.d.P. 18 febbraio 2005	I	11.218.000,00

Fiora	GR	Santa Fiora	Centro storico	Consolidamento della parete rocciosa sotto via delle Mura (completamento)	F	2.642.194,00
Fiora	GR	Santa Fiora	La Selva	Sistemazione della frana di Case Ripaccioli in località La Selva.	F	345.000,00
Magra	MS	Aulla Licchiana Nardi	Torrente Taverone	Completamento lavori messa in sicurezza idraulica T. Taverone	I	400.000,00
Magra	MS	Bagnone	SP22 Colesino	Consolidamento frana SP 22dir. Loc. Collesino	F	100.000,00
Magra	MS	Filattiera	Scorceloli Piani di Filattiera	Consolidamento spondale F. Magra per messa in sicurezza abitato di Scorceloli e Piana Filattiera	I	400.000,00
Magra	MS	Fivizzano	SP 59 Vinca	Consolidamento frana SP 59 loc. Vinca	F	300.000,00
Magra	MS	Fosdinovo	SP 9 Le Prade	Consolidamento frana SP 9 loc. Le Prade	F	200.000,00
Magra	MS	Podenzana	Casa Manò	Consolidamento frana in loc. Casa Manò	F	700.000,00
Magra	MS	Podenzana	SP 20 Montedivalli	Consolidamento frana SP 20 loc. Montedivalli	F	200.000,00
Magra	MS	Pontremoli	Prà del Prete	Consolidamento frana su SC in loc. Prà del Prete	F	400.000,00
Magra	MS	Pontremoli	Cavezzana Gordana	Consolidamento frana su SC in loc. Cavezzana Gordana	F	300.000,00
Magra	MS	Tresana	SP 24 Giovagallo	Consolidamento frana SP 23. Loc. Giovagallo	F	250.000,00
Magra	MS	Zeri	SP 65 Casa Tosi e Calzavittello	Consolidamento frane S.P. 65 loc. Casa Tosi e Calzavittello.	F	600.000,00
Ombrone	GR	Grosseto	Capoluogo	Consolidamento argini fiume Ombrone (4° stralcio 1° lotto)	I	1.250.000,00
Ombrone	GR	Grosseto	Capoluogo	Consolidamento argini fiume Ombrone (4° stralcio 2° lotto)	I	1.250.000,00
Ombrone	SI	Gaiole in Chianti	Centro abitato	Intervento di messa in sicurezza idraulica Borro Grande a difesa dell'abitato (stralcio funzionale)	I	1.800.000,00

Serchio	LU	Camporgiano	Capoluogo	Sistemazione movimento franoso in loc. Fossone nel capoluogo a valle della S.R. 445	F	506.000,00
Serchio	LU	Caruggine	S.C. Le Coste-Capanna Nuova	Consolidamento dissesto idrogeologico S.C. Le Coste-Capanna Nuova (1° lotto)	F	600.000,00
Serchio	LU	Fabbriche di Vaillico	S.P. 37 - Capoluogo	Consolidamento e messa in sicurezza a margine della SP 37 nel tratto antistante l'accesso alla frazione capoluogo (2° lotto)	F	558.000,00
Serchio	LU	Giuncugnano	Capoluogo	Sistemazione del movimento franoso in atto presso il cimitero di Magliano (Giuncugnano-Lucca) esteso anche ad un tratto della strada provinciale fra Varliano e Magliano.	F	500.000,00
Serchio	LU	Lucca	Varie	Adeguamento e consolidamento opere idrauliche del F. Serchio in provincia di Lucca nei tratti prioritari individuati anche a seguito di indagini geofisiche e geotecniche	I	5.500.000,00
Serchio	LU	Vergemoli	Campolemisi	Sistemazione della frana che interessa le uniche strade di accesso alla frazione di Campolemisi e occlude il fosso della Meta (2° lotto di completamento)	F	820.000,00
Serchio	PI	Vecchiano	Varie	Adeguamento e consolidamento opere idrauliche del F. Serchio in provincia di Pisa nei tratti prioritari individuati anche a seguito di indagini geofisiche e geotecniche	I	5.500.000,00
Serchio	PT	Piteglio	Pieve di Piteglio	Consolidamento dissesto idrogeologico versante dell'antica Pieve della SS. Annunziata	F	450.000,00
Tevere	AR	Pieve S. Stefano	Zona campo sportivo	Consolidamento briglia e muro d'ala F. Tevere	I	70.000,00
Tevere	SI	Abbadia San Salvatore	Capoluogo	Bypass idraulico dell'invaso del Muraglione (o La Gora)	I	1.500.000,00

Toscana Costa	LI	Livorno	Molino Nuovo	Consolidamento di area in frana a protezione dell'abitato di Livorno interventi di adeguamento di argini e di sezioni ponti ferrovia e vecchia Aurelia a protezione dell'abitato di Vada, dello stabilimento Solvay, della ferrovia tirrenica e della variante Aurelia	F	400.000,00
Toscana Costa	LI	Rostignano Marittimo	Fiume Fine	Consolidamento dissesto geomorfologico a protezione della SP 329 e della SC di Fontilame di accesso al capoluogo	I	3.000.000,00
Toscana Costa	PI	Monteverdi Marittimo	Fontilame	Lavori di riduzione del rischio idrogeologico e messa in sicurezza del versante in destra idraulica del T. Vezza tra la località Montorno e la Frazione di Ruosina	F	700.000,00
Toscana Nord	LU	Seravezza	Montorno e Ruosina	T. Carrone - Completamento lavori adeguamento sezioni idrauliche	I	700.000,00
Toscana Nord	MS	Carrara	Capoluogo	Bonifica e messa in sicurezza del pendio in loc. Guadine (3° lotto)	I	1.100.000,00
Toscana Nord	MS	Massa	Guadine		F	1.000.000,00
				TOTALE		49.882.494,00

49.882.494,00

49.882.711,00

Rov - R. Renu

Monte di S. Maria

SEZIONE ATTUATIVA - ALLEGATO 1

**Interventi urgenti finalizzati alla messa in sicurezza delle aree a maggior rischio idrogeologico
Difesa dei centri abitati dall'erosione costiera (elenco 2)**

N. riferimento di cui alla DCR 47/2003	Provincia	Titolo intervento	Tratto di interesse difesa abitato	Importo
2 II Lotto	Massa Carrara	Completamento intervento di difesa abitato Marina di Massa	Marina di Massa	22.000.000,00
10 e 11	Livorno	Intervento di difesa abitato di Marina di Cecina	Marina di Cecina	11.200.000,00
15 II, III e IV stralcio	Grosseto	Completamento intervento di difesa abitato di Follonica e Pratoranieri	Centro abitato Follonica e Pratoranieri	15.500.000,00
			Totale	48.700.000,00

SEZIONE ATTUATIVA - ALLEGATO 2

Interventi urgenti finalizzati alla messa in sicurezza delle aree a maggior rischio idrogeologico

Localizzazione dell'intervento			Descrizione intervento	Tip.	Importo
Bacino	Provincia	Comune			
Arno	AR	Arezzo	Peneto	Realizzazione di briglie e protezione di sponda per consolidamento movimento franoso in loc. Peneto	138.100,00
Arno	AR	Bibbiena	Ponte Rosso	Consolidamento briglia sul T. Corsalone in loc. Ponte Rosso	300.000,00
Arno	AR	Terranova Bracciolini	Le Ville	Ripristino sezione e soglie di fondo Borno delle Ville	97.889,00
Arno	AR/SI	Arezzo	Ponte della Nave	Interventi urgenti di sistemazione idraulica tratti in 2° categoria corsi d'acqua della Valdichiana Aretina e Senese 2° LOTTO	155.000,00
Arno	AR/SI	Arezzo	Canale Maestro della Chiana	Interventi urgenti di sistemazione idraulica tratti in 2° categoria corsi d'acqua della Valdichiana Aretina e Senese 4° LOTTO	390.000,00
Arno	AR/SI	Cortona	Creti	Interventi urgenti di sistemazione idraulica tratti in 2° categoria corsi d'acqua della Valdichiana Aretina e Senese 5° LOTTO	130.000,00
Arno	AR/SI	Foiano della Chiana	Fossetta del Terchio	Interventi urgenti di sistemazione idraulica tratti in 2° categoria corsi d'acqua della Valdichiana Aretina e Senese 3° LOTTO	135.000,00
Arno	FI	Campi Bisenzio	Tra autostrada A11 e ferrovia FI - BO	Adeguamento difese originali del T. Marina nel tratto compreso tra FA11 e la ferrovia FI-BO in comune di Campi B.zio (2° stralzo)	1.000.000,00
Arno	FI	Cerreto Guidi	Capoluogo/campo sportivo	Consolidamento dissesto franoso nel capoluogo/campo sportivo (completamento)	200.000,00
Arno	FI	Certaldo	Certaldo Alto	Consolidamento del versante della Costa degli Alberti in Certaldo Alto	345.000,00
Arno	FI	Montespertoli	Coellaia	Consolidamento movimento franoso in loc. Coellaia	370.000,00

Amo	FI	Pelago	Carbonite	Consolidamento dissesto franoso in loc. Carbonite (5° stralcio)	F	455.000,00
Amo	FI	Pontassieve	Doccia	Consolidamento dissesto franoso (2° stralcio)	F	230.000,00
Amo	FI	Rufina	Pomino	Consolidamento del versante in loc. Pomino	F	326.902,00
Amo	SI	Montepulciano	T. Salcheto	Cassa di espansione sul T. Salcheto (1° Lotto)	I	436.517,00
Amo	SI	Poggibonsi	Via del Chianti	Consolidamento dissesto franoso Via del Chianti Casalino (1° lotto del II stralcio)	F	600.000,00
Amo	AR	Montemignao	Capoluogo	Consolidamento dissesto nel capoluogo 2° stralcio	F	697.220,00
Amo	AR	Poppi	Gozzigi e Ponte Molino	Consolidamento dei dissesti franosi di Lierna (località Gozzigi e Ponte Molino di Lierna)	F	799.372,00
Amo	PI	San Miniato	Centro storico/Vicolo Borghizzi	Consolidamento versante di Gargozzi tra Vicolo Borghizzi e Vicolo del Belforino (I lotto del 3° stralcio)	F	600.000,00
Fiora	GR	Castell'Azzara	Selvina	Disesto SC Selvina-Castell'Azzara nel tratto Selvina La Vecchia - Completamento intervento di consolidamento	F	270.000,00
Fiora	GR	Pitigliano	Capoluogo	Consolidamento lato nord della rupe tufacea	F	400.000,00
Magra	MS	Comano	Torsana	Consolidamento frana in loc. Torsana	F	215.000,00
Magra	MS	Fosdinovo	Fabbiano	Consolidamento frana SC in loc. Fabbiano	F	80.000,00
Magra	MS	Licciana Nardi	T. Civiglia	Adeguamento dell'arginatura in sponda destra e sinistra del T. Civiglia (1° lotto)	I	564.000,00
Magra	MS	Mulazzo	Cassana	Consolidamento frana sulla viabilità di accesso a Cassana	F	200.000,00
Ombrone	GR	Campagnaio	Cantinelle	Intervento su erosioni spondali del fiume Ombrone in località Cantinelle (completamento)	I	500.000,00
Ombrone	GR	Cinigiano	S.C. dei Piscioi	Ripristino versante in frana sulla strada comunale dei Piscioi - Studio dell'area, progettazione e primi interventi	F	300.000,00
Ombrone	GR	Grosseto	Capoluogo	Consolidamento argini fiume Ombrone (3° stralcio 1° lotto)	I	1.250.000,00

Ombrone	GR	Grosseto	Capoluogo	Consolidamento argini fiume Ombrone (3° stralcio 2° lotto)	I	1.250.000,00
Ombrone	SI	Montalcino	Canalicchio	Consolidamento strada comunale del Canalicchio	F	420.000,00
Po	PT	Abetone	Torrente Motte e Fosso del Seretto	Ripristino e ricostruzione opere idrauliche di bonifica nel Torrente Motte e nel Fosso del Seretto in Comune di Abetone Provincia di Pistoia	I	150.000,00
Po	PT	Abetone	Fosso Uccelliera in località Bar Alpino	Ripristino e ricostruzione opere idrauliche di bonifica nel Fosso Uccelliera in località Bar Alpino	I	200.000,00
Po	PT	Abetone	Val di Luce	Ricostruzione opera di consolidamento pendice sulla Strada Comunale Foce a Giovo in località Val di Luce	F	49.000,00
Serchio	LU	Castiglione Garfagnana	S.C. dei Mulini	Sistemazione frana sulla strada comunale dei Mulini	F	200.000,00
Serchio	LU	Fosciandbra	Monti	Strada comunale Riana-Treppignana loc. Monti Sistemazione movimento franoso mediante opere di ingegneria naturalistica e di regimentazione delle acque	F	196.000,00
Serchio	LU	Piazza al Serchio	Colognola	Sistemazione movimento franoso in loc. Colognola (2° lotto di completamento)	F	300.000,00
Serchio	PT	Piteglio	Torrente Lima	Manutenzione briglia esistente, ripristino sponda dx, ricalibratura alveo con rimozione del materiale per ripristino dei flussi	I	90.000,00
Serchio	PT	San Marcello P.se	Torrente Verdiana	Manutenzione opere esistenti e ricalibratura alveo con rimozione del materiale per ripristino dei flussi	I	100.000,00
Toscana Nord	LU	Camaiore	T. Camaiore a monte del ponte A12 al Ponte di Sasso	Adeguamento idraulico T. Camaiore a monte del ponte Autostrada A12 al Ponte di Sasso (1° lotto)	I	2.600.000,00
Toscana Nord	LU	Camaiore	T. Camaiore a monte del ponte A12 al Ponte di Sasso	Adeguamento idraulico T. Camaiore a monte del ponte Autostrada A12 al Ponte di Sasso (2° lotto)	I	2.600.000,00
Toscana Nord	LU	Stazzema	S.C. Terrinca	S.C. Terrinca - S.C. di accesso alla frazione Opere strutturali di messa in sicurezza (completamento)	F	450.000,00

Toscana Nord	LU	Stazzema	Retignano - Farnocchia	Consolidamento frane interessanti le strade comunali di accesso alle frazioni di Retignano e Farnocchia	F	300.000,00
				TOTALE		20.100.000,00