

**MINISTERO DELL'AMBIENTE
E DELLA TUTELA DEL TERRITORIO
E DEL MARE**

DECRETO 1° giugno 2010.

Regolamento di esecuzione ed organizzazione dell'area marina protetta «Isole Egadi».

IL MINISTRO DELL'AMBIENTE
E DELLA TUTELA DEL TERRITORIO
E DEL MARE

Vista la legge 31 dicembre 1982, n. 979, recante disposizioni per la difesa del mare;

Vista la legge 8 luglio 1986, n. 349, istitutiva del Ministero dell'ambiente;

Vista la legge quadro sulle aree protette 6 dicembre 1991, n. 394 e successive modifiche ed integrazioni;

Visto l'art. 1, comma 10 della legge 24 dicembre 1993, n. 537, con il quale le funzioni del soppresso Ministero della marina mercantile in materia di tutela e difesa dell'ambiente marino sono trasferite al Ministero dell'ambiente;

Visto l'art. 2, comma 14, della legge 9 dicembre 1998, n. 426, con il quale è stata soppressa la Consulta per la Difesa del Mare dagli inquinamenti;

Visto il decreto legislativo 30 luglio 1999, n. 300 di riforma dell'organizzazione del Governo;

Vista la legge 23 marzo 2001, n. 93 e, in particolare, l'art. 8, comma 8, con il quale è venuto meno il concerto con il Ministro della marina mercantile previsto dall'art. 18, comma 1, della legge 6 dicembre 1991, n. 394;

Visto il decreto del Presidente della Repubblica 17 giugno 2003, n. 261 recante il Regolamento di organizzazione del Ministero dell'ambiente e della tutela del territorio e del mare e, in particolare, l'art. 2, comma 1, lettere a) e d) che attribuisce alla Direzione generale per la protezione della natura le funzioni in materia di individuazione, conservazione e valorizzazione delle aree naturali protette, nonché in materia di istruttorie relative all'istituzione delle riserve naturali dello Stato;

Visto il decreto legislativo 18 luglio 2005, n. 171, recante il nuovo codice della nautica da diporto;

Vista l'intesa stipulata il 14 luglio 2005 fra il Governo, le regioni, le province autonome e le autonomie locali ai sensi dell'art. 8, comma 6, della legge 5 giugno 2003, n. 131, in materia di concessioni di beni del demanio marittimo e di zone di mare ricadenti nelle aree marine

protette, pubblicata nella *Gazzetta Ufficiale* n. 174 del 28 luglio 2005;

Visto il decreto interministeriale 27 dicembre 1991, di istituzione dell'area marina protetta «Isole Egadi»;

Visto il decreto interministeriale 6 agosto 1993, di modifica delle misure di tutela dell'area marina protetta «Isole Egadi»;

Visto il decreto del Ministro dell'ambiente 17 maggio 1996, di modificazione alla regolamentazione per l'accesso nella zona B dell'Isola di Marettimo nell'area marina protetta «Isole Egadi»;

Visto il decreto del Ministro dell'ambiente 16 gennaio 2001, che affida la gestione dell'area marina protetta «Isole Egadi» al Comune di Favignana;

Vista la proposta di Regolamento di esecuzione ed organizzazione dell'area marina protetta «Isole Egadi», formulata e adottata in data 29 dicembre 2009 dal Comune di Favignana, in qualità di Ente gestore della medesima area marina protetta, successivamente integrata e modificata dal medesimo Ente gestore sulla base degli esiti dell'istruttoria tecnica;

Considerato che la Commissione di riserva è in fase di costituzione ai sensi dell'art. 3, comma 339, della legge n. 244/2007, e che pertanto le relative funzioni per l'esame della proposta di regolamento di esecuzione ed organizzazione dell'area marina protetta «Isole Egadi» sono svolte dal Ministero dell'ambiente e della tutela del territorio e del mare;

Visto l'art. 28, ultimo comma, della legge 31 dicembre 1992, n. 979, così come sostituito dall'art. 2, comma 12, della legge 8 luglio 1986, n. 349, in base al quale il regolamento di esecuzione e organizzazione è approvato con decreto del Ministro dell'ambiente e della tutela del territorio e del mare;


Ritenuto di poter procedere all'approvazione del regolamento di esecuzione ed organizzazione dell'area marina protetta «Isole Egadi»;

Decreta:

1. È approvato l'allegato Regolamento di esecuzione ed organizzazione dell'area marina protetta «Isole Egadi», formulato e adottato dal comune di Favignana, in qualità di ente gestore.

Roma, 1° giugno 2010

Il Ministro: PRESTIGIACOMO



Allegato
REGOLAMENTO DI ESECUZIONE ED ORGANIZZAZIONE
DELL'AREA MARINA PROTETTA "ISOLE EGADI"
(ex Articolo 28, comma 5, Legge 31 dicembre 1982, n. 979)

TITOLO I
DISPOSIZIONI GENERALI

Articolo 1 – Oggetto

1. Il presente Regolamento stabilisce la disciplina di organizzazione dell'area marina protetta "Isole Egadi", nonché la normativa di dettaglio e le condizioni di esercizio delle attività consentite all'interno dell'area marina protetta medesima, come delimitata ai sensi dell'articolo 2 del Decreto istitutivo 27 dicembre 1991, e nel rispetto della zonazione e della disciplina generale delle attività consentite di cui al decreto istitutivo e al decreto di modifica 6 agosto 1993.

Articolo 2 - Definizioni

1. Ai fini del presente regolamento si intende:
 - a) «accesso», l'ingresso, da terra e da mare, all'interno dell'area marina protetta delle unità navali al solo scopo di raggiungere porti, approdi, aree predisposte all'ormeggio o aree individuate dove è consentito l'ancoraggio;
 - b) «acquacoltura», l'insieme delle pratiche volte alla produzione di individui di specie animali e vegetali in ambiente acquatico mediante il controllo, parziale o totale, diretto o indiretto, del ciclo di sviluppo degli organismi acquatici;
 - c) «ancoraggio», l'insieme delle operazioni per assicurare la tenuta al fondale delle unità navali, effettuato esclusivamente dando fondo all'ancora;
 - d) «balneazione», l'attività esercitata a fine ricreativo che consiste nel fare il bagno e nel nuotare, che può essere praticata anche con l'impiego di maschera e boccaglio, pinne, calzari e guanti e che può comportare il calpestio dei fondali e dei tratti di costa fino alla massima escursione di marea;
 - e) «campi ormeggio», aree adibite alla sosta delle unità da diporto, attrezzate con gavitelli ancorati al fondale, disposti in file ordinate e segnalati per la sicurezza della navigazione. Anche detti campi boe;
 - f) «centri di immersione», le imprese o associazioni che operano nel settore turistico-ricreativo subacqueo e che offrono servizi di immersioni, visite guidate e addestramento;
 - g) «imbarcazione», qualsiasi unità da diporto, con scafo di lunghezza da 10 a 24 metri, come definito ai sensi del D.lgs. 18 luglio 2005, n. 171;
 - h) «immersione subacquea», l'insieme delle attività effettuate con o senza l'utilizzo di apparecchi ausiliari per la respirazione (autorespiratori), finalizzate all'osservazione dell'ambiente marino e all'addestramento subacqueo;



- i) «ittiturismo», le attività di ospitalità, di ristorazione e di servizi, sia ricreative sia culturali finalizzate alla corretta fruizione degli ecosistemi acquatici e delle risorse della pesca, valorizzando gli aspetti socio-culturali del mondo dei pescatori, esercitate da imprese di pesca che effettuano l'attività sia individualmente, sia in forma associata, attraverso l'utilizzo della propria abitazione o struttura, nella disponibilità dell'imprenditore;
- j) «locazione di unità navale», il contratto con il quale una delle parti si obbliga, dietro corrispettivo, a cedere il godimento dell'unità da diporto per un periodo di tempo determinato, come definito ai sensi del decreto legislativo 18 luglio 2005, n. 171;
- k) «misure di premialità ambientale», disposizioni differenziate ed incentivi, anche economici, finalizzati alla promozione delle attività che implicano un minore impatto ambientale;
- l) «mitilicoltura», l'insieme delle pratiche volte alla produzione di individui di mitili in ambiente acquatico mediante il controllo, parziale o totale, diretto o indiretto, del ciclo di sviluppo degli organismi acquatici;
- m) «monitoraggio», la sorveglianza regolare dell'andamento dei parametri indicatori dello stato e dei processi, finalizzata alla valutazione delle deviazioni da uno standard determinato;
- n) «natante», qualsiasi unità da diporto, con scafo di lunghezza pari o inferiore a 10 metri, come definito ai sensi del D.lgs. 18 luglio 2005, n. 171;
- o) «nave da diporto», qualsiasi unità da diporto, con scafo di lunghezza superiore a 24 metri, come definito ai sensi del D.lgs. 18 luglio 2005, n. 171;
- p) «navigazione», il movimento via mare di qualsiasi costruzione destinata al trasporto per acqua;
- q) «noleggio di unità navale», il contratto con il quale una delle parti, in corrispettivo del nolo pattuito, si obbliga a mettere a disposizione dell'altra l'unità da diporto, per un determinato periodo, alle condizioni stabilite dal contratto; l'unità noleggiata rimane nella disponibilità del noleggiante, alle cui dipendenze resta anche l'equipaggio, come definito ai sensi del decreto legislativo 18 luglio 2005, n. 171;
- r) «ormeggio», l'insieme delle operazioni per assicurare le unità navali a un'opera portuale fissa, quale banchina, molo o pontile, ovvero a un'opera mobile, in punti localizzati e predisposti, quale pontile galleggiante o gavitello;
- s) «pesca sportiva», l'attività di pesca esercitata a scopo ricreativo;
- t) «pesca subacquea», l'attività di pesca, sia professionale sia sportiva, esercitata in immersione;
- u) «pescaturismo», l'attività integrativa alla piccola pesca artigianale, come disciplinata dal decreto ministeriale 13 aprile 1999, n. 293, che definisce le modalità per gli operatori del settore di ospitare a bordo delle proprie imbarcazioni un certo numero di persone, diverse dall'equipaggio, per lo svolgimento di attività turistico-ricreative;
- v) «piccola pesca artigianale», la pesca artigianale esercitata a scopo professionale per mezzo di imbarcazioni aventi lunghezza inferiore a 12 metri tra le perpendicolari e comunque di stazza non superiore alle 10 TSL e 15 GT, esercitata con attrezzi da posta, ferrettara, palangari, lenze e arpioni, come previsto dal decreto ministeriale 14 settembre 1999 e compatibilmente a quanto disposto dal regolamento CE n.



- 1967/2006 del Consiglio del 21 dicembre 2006, relativo alle misure di gestione della pesca nel mar Mediterraneo;
- w) «residente», la persona fisica iscritta all'anagrafe del Comune ricadente nell'area marina protetta, nonché la persona giuridica con sede legale ed operativa nel Comune ricadente nell'area marina protetta;
 - x) «ripopolamento attivo», l'attività di traslocazione artificiale di individui appartenenti ad una entità faunistica che è già presente nell'area di rilascio;
 - y) «transito», il passaggio delle unità navali all'interno dell'area marina protetta;
 - z) «trasporto di linea», l'attività di trasporto passeggeri svolta da unità adibite e autorizzate a tale scopo, condotte da personale marittimo, di proprietà di società e armatori.
- aa) «trasporto passeggeri» l'attività professionale svolta da imprese e associazioni abilitate, con l'utilizzo di unità navali adibite al trasporto passeggeri, lungo itinerari e percorsi prefissati ed in orari stabiliti;
 - bb) «unità navale», qualsiasi costruzione destinata al trasporto per acqua, come definito all'articolo 136 del codice della navigazione;
 - cc) «visite guidate», le attività professionali svolte, a fronte del pagamento di un corrispettivo, da guide turistiche o operatori specializzati iscritti a imprese e associazioni, a terra e a mare, con l'utilizzo di unità navali adibite allo scopo, finalizzate all'osservazione dell'ambiente marino emerso e costiero;
 - dd) «visite guidate subacquee», le attività professionali svolte da guide o istruttori afferenti ai centri di immersione autorizzati dall'ente gestore, con l'utilizzo di unità navali adibite allo scopo e l'accompagnamento dei subacquei in immersione, finalizzate all'osservazione dell'ambiente marino;
 - ee) «whale-watching», l'attività di osservazione dei cetacei in ambienti liberi, svolta individualmente o in gruppi, da privati, associazioni o imprese;
 - ff) «zonazione», la suddivisione dell'area marina protetta in zone sottoposte a diverso regime di tutela ambientale.

Articolo 3 – Finalità, delimitazione e attività non consentite nell'area marina protetta

1. Sono fatte salve le finalità e la delimitazione dell'area marina protetta "Isole Egadi", come previste dagli articoli 2 e 3 del decreto istitutivo 27 dicembre 1991, e le attività non consentite, come previste dall'articolo 2 del decreto interministeriale 6 agosto 1993 di modifica dell'area marina protetta "Isole Egadi".

TITOLO II ORGANIZZAZIONE DELL'AREA MARINA PROTETTA

Articolo 4 – Gestione dell'area marina protetta

1. La gestione dell'area marina protetta "Isole Egadi" è affidata all'ente gestore individuato ai sensi dell'articolo 19 della legge 6 dicembre 1991, n. 394, come



- integrato dall'articolo 2, comma 37, della legge 9 dicembre 1998, n. 426 e successive modifiche e del decreto 16 gennaio 2001 del Ministro dell'ambiente;
2. Il Ministero dell'ambiente e della tutela del territorio e del mare definisce, con apposita convenzione, gli obblighi e le modalità per lo svolgimento delle attività di gestione dell'area marina protetta "Isole Egadi" a cui deve attenersi l'ente gestore.
 3. Costituiscono obblighi essenziali per il soggetto gestore:
 - a) il rispetto degli impegni assunti in materia di reperimento ed utilizzo delle risorse umane, ai sensi dell'articolo 8 della legge 31 luglio 2002, n. 179;
 - b) il rispetto degli obblighi previsti dalla vigente normativa in materia di segnalazione delle aree marine protette.
 4. Il Ministro dell'ambiente e della tutela del territorio e del mare, previa messa in mora dell'ente gestore, può revocare con proprio provvedimento l'affidamento in gestione in caso di comprovata inadempienza, inosservanza, irregolarità da parte del soggetto gestore a quanto previsto dal decreto istitutivo, dal presente Regolamento e dalla normativa vigente in materia.

Articolo 5 – Responsabile dell'Area marina protetta

1. Il Responsabile dell'area marina protetta è individuato e nominato dall'Ente gestore, tra soggetti aventi adeguate competenze professionali e specifica esperienza in materia di gestione, anche sulla base dei requisiti stabiliti dal Ministero dell'ambiente e della tutela del territorio e del mare.
2. L'incarico di Responsabile dell'area marina protetta viene conferito dal Soggetto gestore, previa valutazione di legittimità del Ministero dell'ambiente e della tutela del territorio e del mare.
3. Al Responsabile sono attribuite le seguenti funzioni relative all'organizzazione ed al funzionamento dell'area marina protetta:
 - a) predisposizione ed attuazione dei programmi di gestione e valorizzazione, nonché dei relativi progetti ed interventi;
 - b) predisposizione del bilancio preventivo e del conto consuntivo dell'area marina protetta;
 - c) raccordo delle sue funzioni con i competenti organi dell'ente gestore e con la Commissione di riserva;
 - d) attuazione delle direttive del Ministero dell'ambiente e della tutela del territorio e del mare per il perseguimento delle finalità proprie dell'area marina protetta;
 - e) promozione di progetti anche mediante l'acquisizione di finanziamenti pubblici nazionali, comunitari e privati;



- f) promozione di iniziative per lo sviluppo di attività economiche compatibili con le finalità dell'area marina protetta;
 - g) qualsiasi altro compito affidato dall'Ente gestore.
4. Il Responsabile dell'area marina protetta esercita le funzioni attribuitegli, secondo le direttive impartite dall'Ente gestore.

Articolo 6 - Commissione di riserva

1. La Commissione di Riserva, istituita presso l'ente gestore dell'area marina protetta con decreto del Ministro dell'ambiente e della tutela del territorio e del mare ai sensi dell'articolo 28, comma 3, della legge 31 dicembre 1982, n. 979 e successive modifiche, da ultimo contenute nell'articolo 2, comma 339, della legge 24 dicembre 2007 n. 244, affianca il soggetto delegato nella gestione dell'area, formulando proposte e suggerimenti per tutto quanto attiene al funzionamento della stessa ed esprimendo il proprio parere su:
 - a. le proposte di aggiornamento del decreto istitutivo;
 - b. le proposte di modifica e aggiornamento della zonazione e della disciplina delle attività consentite nelle diverse zone;
 - c. la proposta di Regolamento di esecuzione e di organizzazione dell'Area marina protetta e le successive proposte di aggiornamento;
 - d. il programma annuale relativo alle spese di gestione;
 - e. le relazioni sul funzionamento e lo stato dell'Area marina protetta;
 - f. gli atti e le procedure comunque incidenti sull'Area marina protetta.
2. Il parere della Commissione di riserva è reso nel termine di trenta giorni dal ricevimento della richiesta da parte del soggetto gestore; decorso tale termine, il soggetto gestore procede indipendentemente dall'acquisizione del parere. Qualora, per esigenze istruttorie, non possa essere rispettato il termine di cui al presente comma, tale termine può essere interrotto per una sola volta e, in tal caso, il parere deve essere reso definitivamente entro quindici giorni dal ricevimento degli elementi istruttori integrativi forniti dal soggetto gestore. Resta salva la possibilità per la Commissione di interrompere ulteriormente il termine di cui al presente comma, per la necessità di ottenere ulteriori elementi istruttori conseguentemente all'emersione di nuovi fatti o circostanze successivamente conosciuti.
3. La Commissione è convocata dal Presidente ogni qualvolta lo ritenga necessario. Il Presidente è, comunque, tenuto a convocare la Commissione per esprimere il parere sugli atti di cui al comma 1, e qualora lo richieda la metà più uno dei componenti della medesima.
4. La convocazione della Commissione avviene con lettera raccomandata, contenente l'ordine del giorno unitamente alla relativa documentazione, almeno dieci giorni prima della data fissata per la seduta. In caso di urgenza, la



convocazione può avvenire con avviso a mezzo telegramma, fax o posta elettronica certificata, contenente l'ordine del giorno e la relativa documentazione, inviato almeno tre giorni prima della data fissata per la seduta.

5. I verbali della Commissione sono inviati al Responsabile dell'area marina protetta che ne cura la trasmissione all'Ente gestore e al Ministero dell'ambiente e della tutela del territorio e del mare.
6. Ai componenti della Commissione viene corrisposto un rimborso per le spese di viaggio, vitto e alloggio sostenute, previa presentazione della documentazione giustificativa, nei limiti di cui alla vigente normativa in materia di trattamento economico di missione e di trasferimento dei Dirigenti statali di I° fascia.
7. Le funzioni di segreteria della Commissione sono assolve dal personale dell'Ente gestore appositamente incaricato.

Articolo 7 – Comitato tecnico scientifico

1. Ai sensi dell'articolo 8 del Decreto interministeriale di istituzione dell'area marina protetta, è istituito il Comitato tecnico scientifico con compiti di ausilio, in materia tecnico scientifica, al Soggetto gestore, al Responsabile dell'Area marina protetta e alla Commissione di riserva.
2. Il Comitato tecnico scientifico è nominato dal Soggetto gestore ed è composto da:
 - a. il responsabile dell'Area marina protetta, che lo presiede,
 - b. un esperto qualificato designato dall'Ente gestore;
 - c. un esperto qualificato designato dal Ministero dell'ambiente e della tutela del territorio e del mare;
 - d. un esperto qualificato designato dalla Regione Siciliana.
3. I componenti del Comitato tecnico scientifico rimangono in carica per un periodo non superiore a tre anni. L'incarico può essere rinnovato.
4. Ai componenti del Comitato tecnico scientifico viene corrisposto un rimborso per le spese di viaggio, vitto e alloggio sostenute, previa presentazione della documentazione giustificativa, nei limiti di cui alla vigente normativa in materia di trattamento economico di missione e di trasferimento dei Dirigenti statali di I° fascia.

TITOLO III

DISCIPLINA DI DETTAGLIO E CONDIZIONI DI ESERCIZIO

DELLE ATTIVITA' CONSENTITE

Articolo 8 - Zonazione e attività consentite nelle diverse zone dell'area marina protetta

1. Sono fatte salve la zonazione e la disciplina delle attività consentite nelle diverse zone dell'Area marina protetta "Isole Egadi", di cui all'articolo 2 del decreto interministeriale di modifica 6 agosto 1993.



Articolo 9 – Disciplina degli scarichi idrici

1. Nell'area marina protetta non è consentita alcuna alterazione, diretta o indiretta, delle caratteristiche biochimiche dell'acqua, ivi compresa l'immissione di qualsiasi sostanza tossica o inquinante, la discarica di rifiuti solidi o liquidi e l'immissione di scarichi non in regola con le più restrittive prescrizioni previste dalla normativa vigente.
2. Tutti i servizi di ristorazione e ricettività turistica, gli esercizi di carattere turistico e ricreativo con accesso al mare, e gli stabilimenti balneari, dovranno essere dotati di allacciamenti al sistema fognario pubblico, ovvero di sistemi di smaltimento dei reflui domestici.
3. La mancata osservanza di tali disposizioni, già ai sensi dell'articolo 2 del decreto interministeriale 6 agosto 1993, di modifica delle misure di tutela dell'area marina protetta "Isole Egadi", comporta l'applicazione delle sanzioni di cui al successivo articolo 35.
4. Per tutte le discipline non esplicitate al presente articolo, valgono per gli scarichi idrici le disposizioni di cui al presente regolamento, al decreto istitutivo e al decreto di modifica dell'area marina protetta.

Articolo 10 – Disciplina delle attività di soccorso, sorveglianza e servizio

Nell'area marina protetta sono consentite le attività di soccorso e sorveglianza, nonché le attività di servizio svolte da e per conto dell'ente gestore.

Articolo 11 - Disciplina delle attività di ricerca scientifica


1. Nell'area marina protetta la ricerca scientifica è consentita previa autorizzazione dell'ente gestore.
2. Alla richiesta di autorizzazione per lo svolgimento delle attività di cui al comma precedente deve essere allegata una relazione esplicativa inerente i seguenti temi:
 - a. tipo di attività e obiettivi della ricerca;
 - b. parametri analizzati;
 - c. area oggetto di studio e piano di campionamento, con localizzazione delle stazioni di prelievo e di analisi;
 - d. mezzi ed attrezzature utilizzati ai fini del prelievo e delle analisi;
 - e. tempistica della ricerca e personale coinvolto.
3. Il prelievo di organismi e campioni è consentito per soli motivi di studio, previa autorizzazione dell'ente gestore.
4. Le autorizzazioni di cui ai commi 1 e 3 sono rilasciate esclusivamente a fronte di una dichiarazione di impegno del richiedente a fornire all'ente Gestore una relazione tecnico-scientifica sull'attività svolta e sui risultati della ricerca, nonché copia delle pubblicazioni risultate dagli studi effettuati in cui dovrà essere citata la collaborazione con l'Area marina protetta.
5. La richiesta di autorizzazione ad eseguire l'attività di ricerca scientifica deve essere presentata almeno 30 giorni prima della data prevista di inizio attività.
6. I programmi di ricerca scientifica nell'area marina protetta finalizzati al controllo della qualità dell'ambiente marino devono essere eseguiti nel rispetto delle metodiche di cui



- ai protocolli operativi stabiliti dal Ministero dell'ambiente e della tutela del territorio e del mare nell'ambito del Programma nazionale per il monitoraggio dell'ambiente marino-costiero.
7. I programmi di ricerca scientifica nell'area marina protetta coordinati dal Ministero dell'ambiente e della tutela del territorio e del mare sono consentiti, previa comunicazione all'ente gestore e alla Capitaneria di porto competente almeno 10 giorni prima dell'inizio delle attività, fornendo le medesime indicazioni di cui al comma 2. Al termine dell'attività il richiedente è tenuto a fornire all'ente gestore una relazione tecnico-scientifica sull'attività svolta e sui risultati della ricerca, nonché il consenso all'ente gestore di utilizzare per finalità istituzionali i dati scaturenti dalle ricerche, con il solo vincolo di citazione della fonte.
 8. Nell'ambito dei programmi di ricerca scientifica per le finalità di monitoraggio e gestione dell'area marina protetta, specifici incarichi possono essere affidati a istituti, enti, associazioni o organismi esterni, nonché ad esperti di comprovata specializzazione nei modi di legge.
 9. Ai fini del rilascio dell'autorizzazione per lo svolgimento delle attività di ricerca scientifica nell'area marina protetta, i richiedenti devono versare all'ente gestore un corrispettivo a titolo di diritto di segreteria e rimborso spese, secondo le modalità indicate al successivo articolo 31.
 10. Per tutte le discipline non esplicitate al presente articolo, valgono per le attività di ricerca scientifica le disposizioni di cui al presente regolamento, al decreto istitutivo e al decreto di modifica dell'area marina protetta.

Articolo 12 – *Disciplina delle attività di riprese fotografiche, cinematografiche e televisive*

1. Nell'area marina protetta sono consentite attività amatoriali di ripresa fotografica, cinematografica e televisiva.
2. Le riprese fotografiche, cinematografiche e televisive professionali, a scopo commerciale o con fini di lucro, salvo casi di prevalente interesse pubblico all'informazione, devono essere preventivamente autorizzate dall'ente gestore.
3. Le riprese sono consentite secondo le disposizioni e le limitazioni indicate dall'ente gestore all'atto dell'autorizzazione e comunque senza arrecare disturbo alle specie animali e vegetali e all'ambiente naturale dell'area marina protetta in genere.
4. Il personale preposto alla sorveglianza può impedire l'esecuzione e la prosecuzione delle attività di cui al presente articolo, ove le giudichi pregiudizievoli ai fini della tutela del patrimonio naturale e culturale nonché della tranquillità dei luoghi dell'area marina protetta.
5. L'ente gestore può acquisire copia del materiale fotografico e audiovisivo professionale prodotto, per motivate ragioni istituzionali e previo consenso dell'autore, anche al fine dell'utilizzo gratuito, fatta salva la citazione della fonte.
6. La pubblicazione e produzione dei materiali fotografici e audiovisivi deve riportare per esteso il nome dell'Area marina protetta.
7. Ai fini del rilascio dell'autorizzazione per lo svolgimento delle attività di cui al presente articolo, i richiedenti devono versare all'ente Gestore un corrispettivo a titolo di diritto di segreteria e rimborso spese, secondo le modalità indicate al successivo articolo 31.




8. Per tutte le discipline non esplicitate al presente articolo, valgono per le attività di riprese fotografiche, cinematografiche e televisive le disposizioni le disposizioni di cui al presente regolamento, al decreto istitutivo e al decreto di modifica dell'area marina protetta. le disposizioni di cui al presente regolamento, al decreto istitutivo e al decreto di modifica dell'area marina protetta.

Articolo 13 - *Disciplina dell'attività di balneazione*

1. Nell'area marina protetta la balneazione è consentita liberamente.
2. Per tutte le discipline non esplicitate al presente articolo, valgono per la balneazione le disposizioni di cui al presente regolamento, al decreto istitutivo e al decreto di modifica dell'area marina protetta.

Articolo 14 - *Disciplina delle immersioni subacquee*

1. Nella zona A non sono consentite le immersioni subacquee individuali o in gruppo.
2. Nelle zone B e C le immersioni subacquee con o senza autorespiratore, svolte in modo individuale o in gruppo, sono consentite previa autorizzazione dell'Ente gestore, compatibilmente con le esigenze di contingentare i flussi turistici, esclusivamente secondo le seguenti modalità:
 - a. nei siti e secondo gli orari determinati dall'Ente gestore;
 - b. in caso di immersioni individuali in zona B, esclusivamente se in possesso di brevetto almeno di secondo livello;
 - c. in caso di immersioni effettuate in gruppo, in presenza di un subacqueo in possesso di brevetto almeno di secondo livello, individuato all'atto dell'autorizzazione da parte dell'Ente gestore, in un numero di subacquei non superiore a 8;
 - d. in ciascun sito l'immersione deve svolgersi entro il raggio di 100 metri calcolato dalla verticale del punto di ormeggio.
3. Nella zona D sono consentite le immersioni subacquee individuali o in gruppo.
4. Le immersioni subacquee devono rispettare il seguente codice di condotta:
 - a. non è consentito il contatto con il fondo marino, l'asportazione anche parziale e il danneggiamento di qualsiasi materiale e/o organismo di natura geologica, biologica e archeologica;
 - b. non è consentito dare da mangiare agli organismi marini, introdurre o abbandonare qualsiasi materiale e, in generale, tenere comportamenti che disturbino gli organismi;
 - c. è fatto obbligo di mantenere l'attrezzatura subacquea quanto più possibile aderente al corpo;
 - d. è fatto obbligo di segnalare all'ente gestore o alla locale autorità marittima la presenza sui fondali dell'area marina protetta di rifiuti o materiali pericolosi e attrezzi da pesca abbandonati;
 - e. è fatto obbligo di informarsi preventivamente sulle caratteristiche ambientali e sulle regolamentazioni dell'area marina protetta, in particolare dello specifico sito d'immersione;




- f. non è consentito l'uso di mezzi ausiliari di propulsione subacquea, ad eccezione di quelli eventualmente utilizzati dalle persone disabili, previa autorizzazione dell'ente gestore.
5. La navigazione e l'eventuale ancoraggio nell'area marina protetta delle unità a supporto delle immersioni subacquee sono consentiti, previa autorizzazione dell'Ente gestore, nel rispetto delle disposizioni per la nautica da diporto e l'attività di ancoraggio di cui ai successivi articolo 16 e 18.
6. L'ormeggio delle unità a supporto delle immersioni subacquee è consentito, previa autorizzazione dell'Ente gestore, ai gavitelli posizionati compatibilmente con l'esigenza di tutela dei fondali, per il tempo strettamente sufficiente per effettuare l'immersione.
7. Al fine di contingentare i flussi turistici, in relazione alle esigenze di tutela ambientale sottese al provvedimento istitutivo, e determinare la capacità di carico di ogni sito di immersione, l'ente gestore effettua il monitoraggio delle attività subacquee nell'area marina protetta e adegua, con successivi autonomi provvedimenti, la disciplina delle immersioni subacquee, in particolare:
- stabilendo il numero massimo di immersioni al giorno, per ciascun sito e in totale;
 - individuando i siti di immersione più adeguati e/o a tema;
 - predisponendo punti attrezzati idonei per l'ormeggio destinato allo svolgimento delle attività subacquee;
 - incentivando la destagionalizzazione delle attività subacquee.
8. Ai fini del rilascio dell'autorizzazione per lo svolgimento delle immersioni subacquee nelle zone B e C, i richiedenti devono indicare le caratteristiche dell'unità navale utilizzata per l'immersione, nonché gli estremi identificativi del brevetto subacqueo in possesso dei singoli soggetti; per le immersioni subacquee in gruppo è possibile presentare domanda di autorizzazione cumulativa.
9. Ai fini del rilascio dell'autorizzazione per lo svolgimento delle immersioni subacquee nelle zone B e C, l'Ente gestore può prevedere il pagamento di un corrispettivo a titolo di diritto di segreteria e rimborso spese, secondo le modalità indicate al successivo articolo 31.
10. Ai fini del rilascio dell'autorizzazione per lo svolgimento delle immersioni subacquee nell'area marina protetta, godono di titolo preferenziale e possono effettuare l'eventuale pagamento delle relative tariffe in misura ridotta i residenti nel comune ricadente nell'area marina protetta, nonché i proprietari delle unità navali che attestino il possesso di uno dei seguenti requisiti di eco-compatibilità:
- motore conforme alla Direttiva 2003/44/CE relativamente alle emissioni gassose e acustiche (motori fuoribordo elettrici, motori entro bordo conformi alla direttiva, motori fuoribordo a 4 tempi benzina verde, motori fuoribordo a 2 tempi ad iniezione diretta);
 - casse per la raccolta dei liquami di scolo e sistema di raccolta delle acque di sentina, documentata con autocertificazione.
11. I soggetti autorizzati alle immersioni subacquee sono tenuti a fornire informazioni all'ente gestore sulle attività svolte, ai fini del monitoraggio dell'area marina protetta.



12. Per tutte le discipline non esplicitate al presente articolo, valgono per le immersioni subacquee le disposizioni di cui al presente regolamento, al decreto istitutivo e al decreto di modifica dell'area marina protetta.

Articolo 15 - Disciplina delle visite guidate subacquee

1. Nell'area marina protetta sono consentite, con o senza autorespiratore, le visite guidate subacquee svolte dai centri di immersione autorizzati dall'ente gestore secondo le seguenti modalità:
 - a) in presenza di guida o istruttore del centro di immersioni autorizzato, in possesso di grado minimo "Dive Master" o titolo equipollente;
 - b) nei siti determinati dall'ente gestore e riportati in apposite cartografie illustrative.
2. Nella zona A di Marettimo sono consentite, con o senza autorespiratore, le visite guidate subacquee svolte dai centri di immersione residenti nel Comune di Favignana alla data di entrata in vigore del presente regolamento, autorizzati dall'Ente gestore secondo le seguenti modalità:
 - a) nel periodo dal 15 aprile al 15 ottobre;
 - b) in un numero di subacquei non superiore a 4 per ogni guida o istruttore del centro di immersioni autorizzato, per un massimo di 3 guide e 12 subacquei per ciascuna immersione;
 - c) in ogni punto di immersione è consentito un massimo giornaliero di 3 immersioni per un totale di 30 subacquei;
 - d) non sono consentite visite guidate subacquee notturne.
3. Nella zona A di Maraone sono consentite, con o senza autorespiratore, le visite guidate subacquee svolte dai centri di immersione residenti nel comune di Favignana, autorizzati dall'Ente gestore secondo le medesime modalità di cui al comma precedente.
4. Nelle zone B sono consentite, con o senza autorespiratore, le visite guidate subacquee svolte dai centri di immersione residenti nel comune di Favignana, autorizzati dall'Ente gestore, secondo le seguenti modalità:
 - a) con partenza dall'unità navale di appoggio o da terra;
 - b) in un numero di subacquei non superiore a 6 per ogni guida o istruttore del centro di immersioni autorizzato, per un massimo di 3 guide e 18 subacquei per ciascuna immersione.
5. Nelle zone C e D sono consentite, con o senza autorespiratore, le visite guidate subacquee svolte dai centri di immersione autorizzati dall'Ente gestore, secondo le medesime modalità di cui al comma precedente.
6. Nelle grotte sommerse sono consentite, dal 1 aprile al 15 gennaio, le visite guidate subacquee svolte dai centri di immersione residenti nel comune di Favignana, autorizzati dall'Ente gestore secondo le seguenti modalità:




- a) in un numero di subacquei non superiore a 4 per ogni guida o istruttore del centro di immersioni autorizzato, per un massimo di 2 guide e 8 subacquei per ciascuna immersione;
 - b) non sono consentite visite guidate subacquee notturne.
7. Le visite guidate subacquee devono rispettare il codice di condotta di cui al precedente articolo.
 8. Le visite guidate subacquee per le persone disabili, condotte dai centri di immersione autorizzati dall'ente gestore, possono essere svolte esclusivamente in presenza di guida o istruttore del centro di immersione con relativa abilitazione.
 9. La navigazione nell'area marina protetta delle unità adibite alle attività dei centri d'immersione è consentita previa autorizzazione dell'Ente gestore.
 10. Non è consentito l'uso improprio di impianti di diffusione della voce e di segnali acustici o sonori, se non per fornire informazioni sugli itinerari e sulle località visitate, con volume sonoro strettamente indispensabile alla percezione degli stessi da parte dei passeggeri a bordo.
 11. L'ormeggio delle unità di appoggio alle visite guidate subacquee è consentito, previa autorizzazione dell'ente gestore, compatibilmente con l'esigenza di tutela dei fondali, per il tempo strettamente sufficiente per effettuare l'immersione.
 12. Prima della visita guidata subacquea è fatto obbligo ai centri di immersione di informare gli utenti riguardo le regole dell'area marina protetta, l'importanza dell'ecosistema, le caratteristiche ambientali del sito di immersione e le norme di comportamento subacqueo ai fini di non recare disturbo ai fondali e agli organismi.
 13. Il responsabile dell'unità navale, prima dell'immersione, deve annotare in apposito registro previamente vidimato dall'ente gestore gli estremi dell'unità, i nominativi delle guide e dei partecipanti e i relativi brevetti di immersione, la data, l'orario, il sito di immersione; il registro dovrà essere esibito all'autorità preposta al controllo o al personale dell'ente gestore. I dati contenuti nei registri saranno utilizzati dall'ente gestore per le finalità istituzionali.
 14. Ai fini del rilascio dell'autorizzazione per lo svolgimento delle visite guidate subacquee nell'area marina protetta, i centri di immersione richiedenti devono:
 - a) indicare le caratteristiche delle unità navali utilizzate per l'attività, nonché gli estremi identificativi del brevetto subacqueo in possesso dei singoli soggetti;
 - b) comunicare ogni variazione della flotta delle proprie unità di appoggio, al fine di acquisire debita autorizzazione dall'ente gestore;
 - c) assicurare un periodo annuale di apertura delle attività del centro di immersione tale da incentivare la destagionalizzazione e la riduzione del carico delle attività subacquee nei periodi di picco delle presenze turistiche;
 - d) versare all'ente gestore un corrispettivo a titolo di diritto di segreteria e rimborso spese, secondo le modalità indicate al successivo articolo 31;
 15. Ai fini del rilascio dell'autorizzazione per lo svolgimento delle visite guidate subacquee nell'area marina protetta, godono di titolo preferenziale e possono effettuare il pagamento delle relative tariffe in misura ridotta i soggetti che attestino che almeno una delle guide del centro di immersione è in possesso di abilitazione per accompagnare disabili visivi e motori, nonché i proprietari delle unità navali che attestino il possesso dei seguenti requisiti di eco-compatibilità:



- a) motore conforme alla Direttiva 2003/44/CE relativamente alle emissioni gassose e acustiche (motori fuoribordo elettrici, motori entro bordo conformi alla direttiva, motori fuoribordo a 4 tempi benzina verde, motori fuoribordo a 2 tempi ad iniezione diretta);
 - b) casse per la raccolta dei liquami di scolo e sistema di raccolta delle acque di sentina, documentata con autocertificazione;
 - c) utilizzo di vernici antivegetative a rilascio zero.
16. Al fine di contingentare i flussi turistici, in relazione alle esigenze di tutela ambientale sottese al provvedimento istitutivo, e determinare la capacità di carico di ogni sito di immersione, l'ente gestore effettua il monitoraggio delle attività subacquee nell'area marina protetta e adegua, con successivi autonomi provvedimenti, la disciplina delle visite guidate subacquee, in particolare stabilendo:
- a) il numero massimo di autorizzazioni per le attività di visite guidate subacquee nell'area marina protetta;
 - b) i siti di immersione;
 - c) il numero massimo di immersioni al giorno, per ciascun sito e in totale;
 - d) il numero massimo di unità navali impiegabili nelle visite guidate subacquee da ciascun soggetto autorizzato;
 - e) un'adeguata turnazione tra le visite guidate subacquee e le immersioni subacquee;
 - f) i punti attrezzati idonei per l'ormeggio destinato allo svolgimento delle attività subacquee;
 - g) eventuali incentivi per la destagionalizzazione delle attività subacquee.
17. Il rilascio dell'autorizzazione comporta l'obbligo di fornire agli utenti l'apposito materiale informativo predisposto dall'ente gestore.
18. Per tutte le discipline non esplicitate al presente articolo, valgono per le visite guidate subacquee le disposizioni di cui al presente regolamento, al decreto istitutivo e al decreto di modifica dell'area marina protetta.

Articolo 16 - Disciplina della navigazione da diporto


1. Nelle zone A, B e C non è consentito l'utilizzo di moto d'acqua o acquascooter e mezzi simili, la pratica dello sci nautico e sport acquatici simili.
2. Il transito delle moto d'acqua o acquascooter e mezzi simili nelle zone B e C è consentito esclusivamente con rotta perpendicolare alla costa, al solo scopo di raggiungere le zone esterne all'area marina protetta medesima, con le seguenti modalità:
 - a) in zona B, a velocità non superiore a 5 nodi;
 - b) in zona C, a velocità non superiore a 5 nodi, entro la distanza di 300 metri dalla costa, e a velocità non superiore a 10 nodi, oltre la distanza di 300 metri dalla costa, sempre in assetto dislocante.
3. Nella zona A dell'isola di Maraone non è consentita la navigazione.
4. Nella zona A di Marettime è consentita, previa autorizzazione dell'Ente gestore compatibilmente con le esigenze di tutela, la navigazione ai natanti di proprietà dei cittadini residenti o proprietari di abitazioni nella frazione di Marettime del Comune di Favignana, a velocità non superiore a 5 nodi, entro la distanza di 300 metri dalla costa, e a velocità non superiore a 10 nodi, oltre la distanza di 300 metri dalla costa.



5. Nelle zone B, C e D è consentita la libera navigazione a vela, a remi, a pedali o con propulsori elettrici.
6. Nella zona B di Marettimo è consentita, previa autorizzazione dell'Ente gestore, la navigazione a motore ai natanti, entro la distanza di 500 metri dalla costa, per un numero massimo di natanti stabilito annualmente dall'Ente gestore.
7. Nella zona B è consentita, previa autorizzazione dell'Ente gestore, la navigazione a motore entro la distanza di 500 metri dalla costa ai natanti di proprietà dei cittadini residenti o proprietari di abitazioni nel Comune di Favignana.
8. Nella zona B, oltre la distanza di 500 metri dalla costa, è consentita la libera navigazione a motore a natanti, imbarcazioni e navi da diporto.
9. Nelle zone C e D è consentita la libera navigazione a motore a natanti, imbarcazioni e navi da diporto.
10. È consentito l'accesso a lento moto alle grotte esclusivamente alle seguenti unità da diporto di proprietà dei residenti nel comune di Favignana:
 - a) unità pneumatiche;
 - b) unità da diporto di lunghezza inferiore agli 8 metri, dotati di adeguati sistemi di protezione morbida delle fiancate.
11. Non è consentito lo scarico a mare di acque non depurate provenienti da sentine o da altri impianti dell'unità navale e di qualsiasi sostanza tossica o inquinante, nonché la scarica di rifiuti solidi o liquidi.
12. Non è consentito l'uso improprio di impianti di diffusione della voce e di segnali acustici o sonori.
13. Nel corso della navigazione, è fatto obbligo al titolare delle autorizzazioni di cui ai precedenti commi 4, 6 e 7 di trovarsi a bordo dell'unità navale autorizzata.
14. L'ente gestore può disciplinare, con successivo provvedimento, gli accessi ai punti di approdo e la distribuzione degli spazi attinenti, anche attrezzando idonei corridoi di atterraggio.
15. Per tutte le discipline non esplicitate al presente articolo, valgono per le unità da diporto le disposizioni di cui al presente regolamento, al decreto istitutivo e al decreto di modifica dell'area marina protetta.

Articolo 17 - Disciplina dell'attività di ormeggio


1. Nella zona A non è consentito l'ormeggio.
2. Nella zona B, entro la distanza di 500 metri dalla costa, è consentito, previa autorizzazione dell'Ente gestore, l'ormeggio dei natanti, per un numero massimo giornaliero di unità stabilito annualmente dall'Ente gestore.
3. Nella zona B, oltre la distanza di 500 metri dalla costa, è consentito l'ormeggio di natanti, imbarcazioni e navi da diporto.
4. Nelle zone C e D è consentito, previa autorizzazione dell'ente gestore, l'ormeggio di natanti, imbarcazioni e navi da diporto.
5. All'interno degli specchi acquei adibiti ai campi ormeggio
 - a) non sono consentite le attività subacquee con o senza autorespiratore;



- b) non sono consentiti l'ancoraggio, la libera navigazione e la permanenza di unità navali non ormeggiate, la pesca sportiva e la pesca professionale;
 - c) la balneazione è consentita esclusivamente in prossimità della propria unità ormeggiata, a motore spento e in assenza assoluta di manovre di altra unità e comunque nell'area compresa tra la boa di ormeggio e la linea di costa.
 - d) l'ormeggio deve essere effettuato esclusivamente al gavitello preassegnato dall'ente gestore;
 - e) in caso di ormeggio non preassegnato, l'ormeggio deve essere effettuato esclusivamente ai gavitelli contrassegnati con la propria categoria di unità da diporto (natante, imbarcazione, nave);
 - f) non è consentita ogni attività che rechi turbamento od ostacolo al buon funzionamento del campo di ormeggio.
6. Con provvedimento dell'ente gestore, possono essere individuati nell'area marina protetta gli specchi acquei adibiti a campo ormeggio per il diporto, posizionati compatibilmente con l'esigenza di tutela dei fondali, realizzati e segnalati in conformità alle direttive del Ministero dell'ambiente e della tutela del territorio e del mare.
7. Ai fini dell'ormeggio nell'area marina protetta, i soggetti interessati devono richiedere all'ente gestore il rilascio dell'autorizzazione a fronte del versamento di un corrispettivo, commisurato
- a) alla lunghezza fuori tutto dell'unità navale;
 - b) al possesso di requisiti di eco-compatibilità dell'unità navale;
 - c) alla durata della sosta.
8. I corrispettivi dovuti per l'autorizzazione all'ormeggio nell'area marina protetta sono disposti secondo le modalità di cui al successivo articolo 31.
9. Ai fini del rilascio delle autorizzazioni per l'ormeggio nell'area marina protetta, godono di titolo preferenziale e possono effettuare il pagamento delle relative tariffe in misura ridotta, secondo modalità e parametri definiti annualmente dall'ente gestore, i residenti nel comune ricadente nell'area marina protetta, nonché i proprietari di natanti che attestino il possesso di uno dei seguenti requisiti di eco-compatibilità:
- a. motore conforme alla Direttiva 2003/44/CE relativamente alle emissioni gassose e acustiche (motori entrobordo conformi alla direttiva, motori fuoribordo elettrici, a 4 tempi benzina verde, o a 2 tempi ad iniezione diretta);
 - b. unità dotate di casse per la raccolta dei liquami di scolo;
 - c. utilizzo di vernici antivegetative a rilascio zero.
10. Per tutte le discipline non esplicitate al presente articolo, valgono per le attività di ormeggio le disposizioni di cui al presente regolamento, al decreto istitutivo e al decreto di modifica dell'area marina protetta.

Articolo 18 - Disciplina dell'attività di ancoraggio

- 1. Nella zona A non è consentito l'ancoraggio.
- 2. Nella zona B, entro la distanza di 500 metri dalla costa, è consentito, previa autorizzazione dell'Ente gestore, l'ancoraggio dei natanti di proprietà dei cittadini



- residenti o proprietari di abitazioni nel Comune di Favignana, al di fuori dei fondali di rilevante interesse ambientale individuati dall'Ente gestore.
3. Nella zona B, oltre la distanza di 500 metri dalla costa, e nelle zone C e D, è consentito l'ancoraggio di natanti, imbarcazioni e navi da diporto al di fuori dei fondali di rilevante interesse ambientale individuati dall'Ente gestore.
 4. Ai fini del rilascio dell'autorizzazione all'ancoraggio nell'area marina protetta, i richiedenti non residenti nel comune ricadente nell'area marina protetta sono tenuti a versare all'ente gestore un corrispettivo, a titolo di diritto di segreteria e rimborso spese, secondo le modalità indicate al successivo articolo 31.
 5. In relazione alle esigenze di tutela ambientale sottese al provvedimento istitutivo, al fine di determinare la capacità di carico dell'area in relazione all'attività di ancoraggio, l'ente gestore effettua il monitoraggio dell'area marina protetta, applicando criteri di contingentamento delle presenze diportistiche e individuando i fondali caratterizzati da biocenosi di pregio, quali praterie di Posidonia oceanica e coralligeno, e adegua, con successivi autonomi provvedimenti, la disciplina delle attività di ancoraggio.
 6. Per tutte le discipline non esplicitate al presente articolo, valgono per le attività di ancoraggio le disposizioni di cui al presente regolamento, al decreto istitutivo e al decreto di modifica dell'area marina protetta.

Articolo 19 - Disciplina delle attività di trasporto passeggeri e visite guidate

1. Nella zona A non è consentita la navigazione ai mezzi di trasporto passeggeri.
2. Nella zona A di Marettimo sono consentite, previa specifica autorizzazione dell'Ente gestore, compatibilmente con le esigenze di tutela e di contingentamento delle presenze, le visite guidate a bordo di unità navali adibite a tale scopo, di proprietà dei seguenti soggetti:
 - a. residenti nella frazione di Marettimo del Comune di Favignana;
 - b. residenti nel Comune di Favignana, per un numero massimo di 5 autorizzazioni giornaliere, rilasciate dall'Ente gestore, e per un massimo di 60 visitatori complessivi.
3. Nella zona B, entro la distanza di 500 metri dalla costa, è consentita, previa autorizzazione dell'Ente gestore, la navigazione alle unità navali adibite alle visite guidate, già autorizzate dall'ente gestore alla data del presente Regolamento, di proprietà dei residenti nel comune di Favignana, a velocità non superiore a 5 nodi.
4. Le disposizioni di cui ai precedenti commi 2 e 3 si limitano alle unità navali immatricolate per attività di visite guidate e trasporto passeggeri che abbiano già acquisito regolare autorizzazione alla data di entrata in vigore del presente Regolamento.
5. Nella zona B, oltre la distanza di 500 metri dalla costa, e nelle zone C e D, è consentita, previa autorizzazione dell'ente gestore, la navigazione delle unità adibite al trasporto passeggeri e alle visite guidate.



6. È consentito l'accesso a lento moto alle grotte alle unità navali adibite al trasporto passeggeri e alle visite guidate, di proprietà dei residenti nel comune di Favignana, dotati di adeguati sistemi di protezione morbida delle fiancate.
7. Nella zona A di Marettimo l'accesso alle grotte è consentito, con le medesime modalità di cui al precedente comma 6, esclusivamente alle unità navali adibite al trasporto passeggeri e alle visite guidate, di proprietà dei residenti nella frazione di Marettimo del comune di Favignana.
8. Non è consentito lo scarico a mare di acque non depurate provenienti da sentine o da altri impianti dell'unità navale e di qualsiasi sostanza tossica o inquinante, nonché la discarica di rifiuti solidi o liquidi.
9. Non è consentito l'uso improprio di impianti di diffusione della voce e di segnali acustici o sonori, se non per fornire informazioni sugli itinerari e sulle località visitate, con volume sonoro strettamente indispensabile alla percezione degli stessi da parte dei passeggeri a bordo.
10. L'ormeggio delle unità navali adibite al trasporto passeggeri e alle visite guidate è consentito, previa autorizzazione dell'Ente gestore, esclusivamente ai gavitelli posizionati compatibilmente con l'esigenza di tutela dei fondali.
11. Le unità navali autorizzate alle attività di trasporto passeggeri e visite guidate sono tenute ad esporre i contrassegni identificativi predisposti dall'ente gestore ai fini di agevolare la sorveglianza ed il controllo.
12. Ai fini del rilascio dell'autorizzazione per lo svolgimento dell'attività di trasporto passeggeri e visite guidate nell'area marina protetta, i richiedenti devono versare all'ente gestore un corrispettivo a titolo di diritto di segreteria e rimborso spese, secondo le modalità indicate al successivo articolo 31, commisurato:
 - a) alla lunghezza fuori tutto dell'unità navale;
 - b) al possesso di requisiti di eco-compatibilità dell'unità navale di cui al successivo comma;
 - c) alla durata del permesso.
13. Ai fini del rilascio dell'autorizzazione per le attività di trasporto passeggeri e di visite guidate nell'area marina protetta, godono di titolo preferenziale e possono effettuare il pagamento delle relative tariffe in misura ridotta, secondo modalità e parametri definiti annualmente dall'ente gestore, le unità navali impiegate in linea con uno dei seguenti requisiti di eco-compatibilità:
 - a) motore conforme alla Direttiva 2003/44/CE relativamente alle emissioni gassose e acustiche (motori entro bordo conformi alla direttiva, motori fuoribordo elettrici, a 4 tempi benzina verde, o a 2 tempi ad iniezione diretta);
 - b) unità dotate di casse per la raccolta dei liquami di scolo e munite di un registro di scarico delle acque di sentina, da conservare tra i documenti di bordo unitamente alle ricevute di conferimento delle miscele di idrocarburi a centri di smaltimento autorizzati;
 - c) utilizzo di vernici antivegetative a rilascio zero.
14. Non sono consentiti, durante il periodo di validità dell'autorizzazione, aumenti del numero di passeggeri imbarcabili o variazioni dei requisiti comunicati all'atto della richiesta.
15. Il rilascio dell'autorizzazione comporta l'obbligo di fornire all'ente gestore



informazioni relative ai servizi prestati, ai fini del monitoraggio dell'area marina protetta, nonché di fornire agli utenti l'apposito materiale informativo predisposto dall'ente gestore .

16. Al fine di contingentare i flussi turistici, in relazione alle esigenze di tutela ambientale sottese al provvedimento istitutivo, l'ente gestore stabilisce o aggiorna con successivo provvedimento, il numero massimo di unità autorizzate per le attività di trasporto passeggeri e di visite guidate.
17. Per tutte le discipline non esplicitate al presente articolo, valgono per le attività di trasporto passeggeri le disposizioni di cui al presente regolamento, al decreto istitutivo e al decreto di modifica dell'area marina protetta.


Articolo 20 - *Disciplina del trasporto marittimo di linea*

- 1) Nella zona A non è consentita la navigazione del trasporto marittimo di linea.
- 2) La navigazione dei mezzi di linea e di servizio è consentita, previa autorizzazione dell'Ente gestore, parallelamente alla linea di costa; nel corso delle operazioni di avvicinamento alle aree di attracco e ormeggio, la navigazione è consentita perpendicolarmente alla linea di costa.
- 3) L'ente gestore definisce con successivo provvedimento, di concerto con le compagnie di navigazione e gli armatori, le rotte di circumnavigazione e avvicinamento agli accessi ai punti di approdo, anche individuando idonei corridoi di atterraggio.
- 4) Durante lo stazionamento all'interno dei porti e degli approdi i mezzi di linea e di servizio devono provvedere allo spegnimento dei motori e procedere comunque a lento moto, nei limiti di manovrabilità consentiti dall'unità navale.
- 5) È fatto divieto di scarico a mare di acque non depurate provenienti da sentine o da altri impianti dell'unità navale e di qualsiasi sostanza tossica o inquinante, nonché la discarica di rifiuti solidi o liquidi.
- 6) È fatto divieto di uso improprio di impianti di diffusione della voce e di segnali acustici o sonori, se non per fornire informazioni sugli itinerari e sulle località visitate, con volume sonoro strettamente indispensabile alla percezione degli stessi da parte dei passeggeri a bordo.
- 7) Ai fini del rilascio dell'autorizzazione per la navigazione dei mezzi di linea nell'area marina protetta, gli armatori richiedenti devono versare all'ente gestore un corrispettivo a titolo di diritto di segreteria e rimborso spese, secondo le modalità indicate al successivo articolo 31, commisurato:
 - a) alla lunghezza fuori tutto dell'unità navale;
 - b) alla durata del permesso.
- 8) Il rilascio dell'autorizzazione comporta l'obbligo di fornire all'ente gestore dati e informazioni relative ai servizi prestati, ai fini del monitoraggio dell'area marina protetta, e di fornire agli utenti l'apposito materiale informativo predisposto dall'ente gestore.
- 9) Per tutte le discipline non esplicitate al presente articolo, valgono per i mezzi di linea le disposizioni di cui al presente regolamento, al decreto istitutivo e al decreto di modifica dell'area marina protetta.



Articolo 21 - *Disciplina delle attività di noleggio e locazione di unità da diporto.*


- 1) Nelle zone A non è consentita la navigazione e l'accesso alle unità da diporto adibite a noleggio e locazione.
- 2) L'esercizio dei servizi di locazione e noleggio di unità da diporto per la navigazione nelle zone B, C e D è consentito, previa autorizzazione dell'ente gestore, nel rispetto delle disposizioni per la navigazione da diporto di cui all'articolo 16.
- 3) Al fine di contingentare i flussi turistici, in relazione alle esigenze di tutela ambientale sottese al provvedimento istitutivo, l'ente gestore effettua il monitoraggio delle attività diportistiche nell'area marina protetta e stabilisce, con successivo autonomo provvedimento, il numero massimo di autorizzazioni rilasciabili per le unità da diporto adibite a noleggio e locazione, non cedibili a terzi.
- 4) Le autorizzazioni per l'esercizio dei servizi di locazione e noleggio di cui al precedente comma 2 sono rilasciate prioritariamente ai soggetti e alle imprese residenti nel Comune di Favignana, fino al raggiungimento dell'80% dei permessi, e subordinatamente secondo l'ordine cronologico di presentazione della domanda.
- 5) Ai fini delle attività di ancoraggio di cui al precedente articolo 18, i locatari di unità da diporto di proprietà dei residenti nel comune ricadente nell'area marina protetta sono equiparati ai residenti.
- 6) Ai fini del rilascio dell'autorizzazione per le attività di noleggio e locazione di unità da diporto nell'area marina protetta, godono di titolo preferenziale e possono effettuare il pagamento delle relative tariffe in misura ridotta, secondo modalità e parametri definiti annualmente dall'ente gestore, i residenti nel comune ricadente nell'area marina protetta, nonché i proprietari delle unità navali impiegate in linea con uno dei seguenti requisiti di eco-compatibilità:
 - a) motore conforme alla Direttiva 2003/44/CE relativamente alle emissioni gassose e acustiche (motori entro bordo conformi alla direttiva, motori fuoribordo elettrici, a 4 tempi benzina verde, o a 2 tempi ad iniezione diretta);
 - b) unità dotate di casse per la raccolta dei liquami di scolo e munite di un registro di scarico delle acque di sentina, da conservare tra i documenti di bordo unitamente alle ricevute di conferimento delle miscele di idrocarburi a centri di smaltimento autorizzati;
 - c) utilizzo di vernici antivegetative a rilascio zero.
- 7) Il rilascio dell'autorizzazione è effettuato con criterio preferenziale alle unità in linea con i requisiti di eco-compatibilità di cui al precedente comma e, subordinatamente, secondo l'ordine cronologico di presentazione della domanda.
- 8) Ai fini del rilascio dell'autorizzazione le attività di noleggio e locazione di unità da diporto nell'area marina protetta, i soggetti richiedenti devono:
 - a) indicare le caratteristiche delle unità navali utilizzate per l'attività;
 - b) versare all'ente gestore un corrispettivo a titolo di diritto di segreteria e rimborso spese, secondo le modalità indicate al successivo articolo 31.
- 9) Ogni sostituzione delle unità da diporto autorizzate per il noleggio e la locazione comporta il ritiro dell'autorizzazione e deve essere tempestivamente comunicata



- all'Ente gestore, che provvederà ad effettuare apposita istruttoria per verificare i requisiti della nuova unità e rilasciare eventuale nuova autorizzazione.
- 10) Il rilascio dell'autorizzazione comporta l'obbligo per l'esercente di
- a) fornire all'ente gestore informazioni relative ai servizi prestati, ai fini del monitoraggio dell'area marina protetta;
 - b) fornire agli utenti l'apposito materiale informativo predisposto dall'ente gestore;
 - c) acquisire dagli utenti dei servizi la formale dichiarazione di presa visione del decreto istitutivo, del decreto di modifica dell'area marina protetta e del presente regolamento.
- 11) Per tutte le discipline non esplicitate al presente articolo, valgono per le attività di noleggio e locazione di unità da diporto le disposizioni di cui al presente regolamento, al decreto istitutivo e al decreto di modifica dell'area marina protetta.

Articolo 22 - Disciplina delle attività di whale watching (osservazione dei cetacei)

- 1) Per le attività di whale watching e in presenza di mammiferi marini nell'area marina protetta, è individuata una fascia di osservazione, entro la distanza di 100 metri dai cetacei avvistati, ed una fascia di avvicinamento entro 300 metri dai cetacei avvistati.
- 2) Nelle fasce di osservazione e avvicinamento di cui al precedente comma vige per le attività di osservazione dei cetacei il seguente codice di condotta:
 - a. non è consentito avvicinarsi a meno di 50 metri dagli animali;
 - b. nella fascia di osservazione non è consentita la balneazione e può essere presente, seguendo l'ordine cronologico di arrivo nella medesima fascia di osservazione, una sola unità navale o un solo velivolo, esclusivamente ad una quota superiore ai 150 metri sul livello del mare;
 - c. non è consentito il sorvolo con elicotteri, salvo che per attività di soccorso, sorveglianza e servizio;
 - d. non è consentito stazionare più di 30 minuti nella fascia di osservazione;
 - e. nelle fasce di osservazione e avvicinamento la navigazione è consentita alla velocità massima di 5 nodi;
 - f. non è consentito stazionare con l'unità navale all'interno di un gruppo di cetacei, separando anche involontariamente individui o gruppi di individui dal gruppo principale;
 - g. non è consentito fornire cibo agli animali e gettare in acqua altro materiale;
 - h. non è consentito l'avvicinamento frontale agli animali;
 - i. non è consentito interferire con il normale comportamento degli animali, in particolare in presenza di femmine con cuccioli;
 - j. non sono consentiti improvvisi cambiamenti di rotta e di velocità delle unità navali;
 - k. nel caso di volontario avvicinamento dei cetacei all'unità navale, è fatto obbligo di mantenere una velocità costante, inferiore a 5 nodi, senza effettuare cambi di direzione;
 - l. nella fascia di avvicinamento non possono essere presenti contemporaneamente più di 3 unità navali, in attesa di accedere alla fascia di osservazione, seguendo l'ordine cronologico di arrivo nella zona di avvicinamento;



- m. nel caso che gli animali mostrino segni di intolleranza, è fatto obbligo di allontanarsi con rotta costante dalle fasce di osservazione e avvicinamento.
- 3) Per tutte le discipline non esplicitate al presente articolo, valgono per le attività di whale watching le disposizioni di cui al presente regolamento, al decreto istitutivo e al decreto di modifica dell'area marina protetta.

Articolo 23 - Disciplina dell'attività di pesca professionale

1. Nell'area marina protetta non sono consentiti l'acquacoltura e il ripopolamento attivo.
2. Nella zona A non è consentita l'attività di pesca professionale.
3. Nelle zone B e C è consentita la piccola pesca artigianale, previa autorizzazione dell'Ente gestore, riservata ai pescatori residenti o proprietari di abitazioni nel comune ricadente nell'area marina protetta da almeno 5 anni, iscritti presso gli Uffici Locali Marittimi di Favignana e Marettimo della Capitaneria di Porto di Trapani, con i seguenti attrezzi e modalità, in alternativa fra loro:
 - a) rete da posta (tremaglio), ad esclusione del tipo monofilo, di lunghezza massima di 2.000 metri, più 500 metri per ogni addetto regolarmente imbarcato oltre il comandante, con maglia del "11" (singola maglia di 50 mm di apertura massima totale, ovvero 25 mm per lato), per la pesca diurna, e con maglia del "8" (singola maglia di 65 mm di apertura massima totale, ovvero 32,5 mm per lato), per la pesca notturna, calata perpendicolarmente alla linea di costa e ad una distanza dalla stessa non inferiore a 100 metri, segnalata come previsto dalla normativa vigente;
 - b) palangari, a non più di 500 ami, più 100 ami per ogni addetto regolarmente imbarcato oltre al comandante, ad una distanza non inferiore ai 100 metri dalla costa;
 - c) nasse, come previsto dalla normativa vigente.
4. In zona B e C non è consentito la pesca a strascico (localmente definita paranza) e a grande circuizione.
5. In zona C è consentita, previa specifica autorizzazione dell'Ente gestore, ai pescatori residenti o proprietari di abitazioni nel comune ricadente nell'area marina protetta da almeno 5 anni, iscritti presso gli Uffici Locali Marittimi di Favignana e Marettimo della Capitaneria di Porto di Trapani, con i seguenti attrezzi e modalità, in alternativa fra loro:
 - a) la pesca con reti circuitanti tipo ferrettara e agugliara;
 - b) la pesca con rete ad imbocco, non derivante, in periodi dell'anno e in siti di pesca preventivamente individuati dall'Ente gestore, del tipo
 - i) "bardassuni", di lunghezza massima di 300 metri, con maglia non inferiore a 56 mm;
 - ii) palamitara, di lunghezza massima di 300 metri, con maglia non inferiore a 86 mm, utilizzata anche in deroga al limite di distanza dalla costa di 100 metri.
 - c) la pesca tradizionale con "tartarune", o sciabica da natante, in periodi dell'anno stabiliti dall'Ente gestore, esercitata da unità di pesca inferiori a 10 Tsl, compatibilmente a quanto disposto dal regolamento CE n. 1967/2006 del



Consiglio del 21 dicembre 2006, relativo alle misure di gestione della pesca nel mar Mediterraneo.

6. In zona C è consentita, previa specifica autorizzazione dell'Ente gestore, la piccola circuizione, esercitata da unità di pesca inferiori a 10 Tsl, compatibilmente a quanto disposto dal regolamento CE n. 1967/2006 del Consiglio del 21 dicembre 2006, relativo alle misure di gestione della pesca nel mar Mediterraneo, ai pescatori iscritti presso la Capitaneria di Porto di Trapani e gli Uffici Locali Marittimi di Favignana e Marettimo.
7. Nella zona C circostante le isole di Levanzo e Favignana è consentita la piccola pesca artigianale, previa autorizzazione dell'Ente gestore, ai pescatori iscritti alla Capitaneria di Porto di Trapani alla data di entrata in vigore del presente regolamento, con gli attrezzi e modalità di cui al precedente comma 3.
8. Non è consentita la sosta, la navigazione e l'ancoraggio di unità da pesca con attrezzo a strascico a bordo; è consentito, previa autorizzazione dell'Ente gestore, il transito in zona C alle unità spedite alla pesca a strascico, con rotta più breve, per il raggiungimento della zona D, o per il disimpegno dai porti operativi, verso l'esterno e viceversa. Durante il tragitto di disimpegno deve risultare attivo il dispositivo di identificazione automatico e l'ascolto continuo in VHF ch16.
9. Nella zona D è consentita la piccola pesca artigianale, previa autorizzazione dell'Ente gestore, ai pescatori iscritti presso la Capitaneria di Porto di Trapani e gli Uffici Locali Marittimi di Favignana e Marettimo, secondo le modalità di cui al precedente comma 3.
10. Nella zona D è consentita la pesca a grande circuizione e a strascico, previa autorizzazione dell'Ente gestore, ai pescatori iscritti presso la Capitaneria di Porto di Trapani e gli Uffici Locali Marittimi di Favignana e Marettimo, come previsto dalla normativa vigente e compatibilmente a quanto disposto dal regolamento CE n. 1967/2006 del Consiglio del 21 dicembre 2006, relativo alle misure di gestione della pesca nel mar Mediterraneo.
11. L'ancoraggio degli attrezzi e delle unità da pesca è consentito esclusivamente nell'esercizio delle attività di pesca.
12. Ai fini del rilascio dell'autorizzazione alla pesca professionale nell'area marina protetta, i richiedenti devono inoltrare richiesta presso l'ente gestore entro il 31 Gennaio di ogni anno, indicando gli strumenti di pesca che si intendono adoperare.
13. A fronte di particolari esigenze di tutela ambientale, sulla base degli esiti del monitoraggio dell'area marina protetta, l'ente gestore si riserva il diritto, con successivo provvedimento, di disciplinare ulteriormente le modalità di prelievo delle risorse ittiche, indicando in particolare:
 - a. caratteristiche e quantità degli attrezzi da pesca utilizzabili per ogni unità da pesca;
 - b. calendario delle attività di pesca comprendente giornate ed orari per particolari attività;
 - c. misure minime di cattura delle specie aliutiche commerciali e non;
 - d. misure di tutela in riferimento a particolari specie minacciate o a rischio.
14. Per tutte le discipline non esplicitate al presente articolo, valgono per le attività di pesca professionale le disposizioni di cui al presente regolamento, al decreto istitutivo e al decreto di modifica dell'area marina protetta.



Articolo 24 - Disciplina dell'attività di pescaturismo

1. Nella zona A non è consentita l'attività di pescaturismo.
2. Nelle zone B, C e D sono consentite le attività di pescaturismo, con gli attrezzi e le modalità stabilite per la pesca professionale al precedente articolo, riservate ai soggetti legittimati alla piccola pesca artigianale di cui al precedente articolo, purché in possesso di idonea licenza all'esercizio della attività di pescaturismo.
3. Non è consentito l'uso improprio di impianti di diffusione della voce e di segnali acustici o sonori.
4. Il rilascio dell'autorizzazione alle attività di pescaturismo e ittiturismo comporta l'obbligo di fornire all'ente gestore informazioni relative ai servizi prestati, ai fini del monitoraggio dell'area marina protetta, nonché di fornire agli utenti l'apposito materiale informativo predisposto dall'ente gestore.
5. La richiesta di autorizzazione ad eseguire l'attività di pescaturismo deve indicare gli strumenti di pesca che si intendono adoperare.
6. Per tutte le discipline non esplicitate al presente articolo, valgono per le attività di pescaturismo le disposizioni di cui al presente regolamento, al decreto istitutivo e al decreto di modifica dell'area marina protetta.

Articolo 25 - Disciplina dell'attività di pesca sportiva

1. Nell'area marina protetta non è consentita la pesca subacquea in apnea.
2. Nella zona A non è consentita la detenzione e il trasporto di attrezzi adibiti alla pesca subacquea.
3. Nella zona A non è consentita l'attività di pesca sportiva.
4. Nelle zone B e C è consentita la pesca sportiva, previa autorizzazione dell'Ente gestore, ai residenti o proprietari di abitazioni nel comune di Favignana da almeno 5 anni, con i seguenti attrezzi e modalità:
 - a) in zona B e C, sia a terra che a mare, per un prelievo cumulativo giornaliero fino a 5 kg per imbarcazione e 3 kg per persona, salvo il caso di singolo esemplare di peso superiore;
 - b) da terra, con massimo di 2 canne singole fisse o da lancio, o lenza a non più di 2 ami;
 - c) da unità navale, con bolentino, anche con canna a mulinello a non più di 2 ami;
 - d) da unità navale, con massimo 2 lenze da traina;
 - e) da unità navale, con massimo 2 lenze per la cattura di cefalopodi (polpara, totanara e sepiolara);
 - f) da unità navale, la pesca sportiva è consentita a non più di 3 occupanti;
 - g) non è consentita la pesca con affondatore;
 - h) non è consentita la pesca a traina con monel, piombo guardiano e vertical jigging o attrezzi da pesca similari;
 - i) non è consentito l'utilizzo di esche alloctone (verme coreano, spagnolo, giapponese, ecc.) e non mediterranee;
 - j) i ragazzi di età inferiore ai 12 anni possono pescare solo se accompagnati da un adulto con regolare autorizzazione.



5. Nella zona D è consentita la pesca sportiva, previa autorizzazione dell'Ente gestore, con gli stessi attrezzi e le stesse modalità di cui al precedente comma.
6. Il transito di unità navali nell'area marina protetta con attrezzi da pesca sportiva e quantitativi di pescato diversi o superiori dai limiti stabiliti dal presente regolamento, deve essere preventivamente autorizzato dall'ente gestore.
7. Ai fini del rilascio dell'autorizzazione alle attività di pesca sportiva nell'area marina protetta, i soggetti non residenti nei comuni ricadenti nell'area marina protetta devono
 - a. indicare gli strumenti di pesca che si intendono adoperare;
 - b. versare all'ente gestore un corrispettivo a titolo di diritto di segreteria e rimborso spese, secondo le modalità di cui al successivo articolo 31;
8. L'ente gestore rilascia le autorizzazioni per le attività di pesca sportiva anche in base a criteri di contingentamento che potranno privilegiare i residenti nei comuni ricadenti nell'area marina protetta.
9. Al fine di determinare la capacità di carico dell'area marina protetta, in relazione alle esigenze di tutela ambientale sottese al provvedimento istitutivo, l'ente gestore effettua il monitoraggio delle attività di prelievo e adegua, con successivi autonomi provvedimenti, la disciplina della pesca sportiva, indicando in particolare:
 - a. caratteristiche e quantità degli attrezzi da pesca sportiva utilizzabili;
 - b. calendario delle attività di pesca comprendente giornate ed orari per particolari attività;
 - c. misure minime di cattura per le varie specie;
 - d. misure di tutela in riferimento a particolari specie minacciate o a rischio.
10. Per tutte le discipline non esplicitate al presente articolo, valgono per le attività di pesca sportiva le disposizioni di cui al presente regolamento, al decreto istitutivo e al decreto di modifica dell'area marina protetta.

TITOLO IV

DISCIPLINA DELLE AUTORIZZAZIONI ALLO SVOLGIMENTO DELLE ATTIVITÀ CONSENTITE NELL'AREA MARINA PROTETTA

Articolo 26 - Oggetto ed ambito di applicazione

1. Il presente titolo disciplina i criteri e le procedure per il rilascio delle autorizzazioni allo svolgimento delle attività consentite nell'area marina protetta "Isole Egadi", come previste dal decreto istitutivo e dal decreto di modifica dell'area marina protetta.
2. Ogni provvedimento concessorio o autorizzatorio deve essere adottato con richiamo espresso al potere di sospensione o di revoca previsto dal presente regolamento.
3. Il titolare dell'autorizzazione è tenuto a conservare presso di sé il titolo autorizzatorio rilasciatogli, al fine di poterlo esibire ai soggetti legalmente investiti del potere di vigilanza e/o controllo sulle attività svolte all'interno dell'area marina protetta, su mera richiesta di questi ultimi.



Articolo 27 – Domanda di autorizzazione

1. La domanda di autorizzazione è presentata all'ente gestore dell'area marina protetta, negli appositi moduli da ritirarsi presso gli uffici amministrativi dell'ente gestore medesimo, disponibili anche sul sito internet dell'area marina protetta.
2. La modulistica è predisposta a cura dell'ente gestore conformemente alle indicazioni sottoindicate. Tali indicazioni (dichiarazioni e documenti da allegare) sono riportate nei moduli a seconda dell'oggetto dell'autorizzazione.
3. Il rilascio dell'autorizzazione, ove previsto nei precedenti articoli, implica l'obbligo di esporre i relativi segni distintivi rilasciati dall'ente gestore.
4. La domanda di autorizzazione deve precisare:
 - a. le generalità del richiedente;
 - b. l'oggetto;
 - c. la natura e la durata dell'attività, specificando la presunta data di inizio, per la quale l'autorizzazione è richiesta;
 - d. il possesso dei requisiti previsti dal presente regolamento per l'attività oggetto della domanda di autorizzazione.
5. L'ente gestore si riserva, a fronte di gravi esigenze correlate alla tutela ambientale, di sospendere temporaneamente e/o disciplinare in senso restrittivo le autorizzazioni per le attività consentite nell'area marina protetta.
6. È facoltà dell'ente gestore, per accertate esigenze di carattere eccezionale afferenti l'attività istituzionale, volte a far fronte a situazioni di emergenza, di rilasciare, anche in deroga alle disposizioni del presente regolamento, particolari autorizzazioni finalizzate allo scopo.

Articolo 28 – Documentazione da allegare

1. Alla domanda di autorizzazione deve essere allegata la documentazione atta a dimostrare il possesso dei requisiti previsti dal presente regolamento per l'attività oggetto della domanda di autorizzazione.
2. Sono ammesse le dichiarazioni sostitutive di certificazioni previste dagli articoli 46 e 48 del decreto del Presidente della Repubblica 28 dicembre 2000, n. 445.

Articolo 29 - Procedura d'esame delle istanze di autorizzazione

1. Le istanze di autorizzazione di cui al precedente articolo 27 sono esaminate dagli organi tecnici dell'Ente gestore, alla luce delle informazioni fornite nell'istanza medesima e dei criteri di cui al successivo articolo 30.
2. L'istanza di autorizzazione è accolta o rigettata entro il termine massimo di 60 giorni dalla data di ricezione dell'istanza stessa, salvo diversa indicazione di cui al Titolo III.
3. Per tutte le richieste di autorizzazione avanzate da visitatori e non residenti relative ad attività chiaramente riconducibili a soggiorni turistici nell'area marina protetta, quali immersioni subacquee, ormeggio, ancoraggio e pesca sportiva, l'ente gestore provvede ad evadere le richieste coerentemente alle esigenze di utilizzazione dell'autorizzazione richiesta.



Articolo 30 - Criteri di valutazione delle istanze di autorizzazione

1. L'ente gestore provvede a svolgere una adeguata indagine conoscitiva che permetta di verificare le dichiarazioni effettuate all'atto delle richieste.
2. Il rilascio delle autorizzazioni per lo svolgimento delle attività consentite nell'area marina protetta di cui ai precedenti articoli, è effettuata dall'Ente gestore in base a regimi di premialità ambientale, turnazione, contingentamento e destagionalizzazione, definito sulla base del monitoraggio dell'area marina protetta e delle conseguenti esigenze di tutela ambientale.
3. Nel rilascio delle autorizzazioni all'esercizio delle attività individuali di cui ai precedenti articoli, l'ente gestore potrà privilegiare le richieste avanzate dai soggetti residenti nel comune ricadente nell'area marina protetta.
4. Nel rilascio delle autorizzazioni all'esercizio delle attività d'impresa, l'ente gestore potrà privilegiare le richieste avanzate dai soggetti disponibili a formalizzare il contenimento delle tariffe per i servizi erogati agli utenti, mediante apposite convenzioni.
5. L'ente gestore è tenuto a pubblicizzare anche per via informatica i provvedimenti concernenti l'interdizione delle attività, nonché le procedure per il rilascio delle autorizzazioni delle attività consentite.
6. L'istanza di autorizzazione è rigettata previa espressa e circostanziata motivazione:
 - a. qualora l'attività di cui trattasi sia incompatibile con le finalità dell'area marina protetta;
 - b. in caso di accertata violazione delle disposizioni previste dalla normativa vigente di settore, dal decreto istitutivo, dal regolamento di disciplina delle attività consentite nell'area marina protetta e dal presente regolamento;
 - c. qualora emerga la necessità di contingentare i flussi turistici ed il carico antropico in ragione delle primarie finalità di tutela ambientale dell'area marina protetta.
7. L'eventuale rigetto dell'istanza di autorizzazione, così come l'interdizione totale dell'attività, sarà motivata dall'ente gestore esplicitando le ragioni di tutela ambientale sottese al provvedimento.
8. Il provvedimento di autorizzazione verrà materialmente rilasciato, ove previsto, previa verifica del regolare pagamento dei corrispettivi e dei diritti di segreteria di cui al successivo articolo 31.

Articolo 31 – Corrispettivi per le autorizzazioni e diritti di segreteria

1. I soggetti proponenti domanda di autorizzazione sono tenuti al versamento dei corrispettivi per il rilascio delle relative autorizzazioni ed i diritti di segreteria.
2. L'entità dei corrispettivi per le autorizzazioni e i diritti di segreteria sono stabiliti dall'ente gestore con autonomo provvedimento, previamente autorizzato dal Ministero dell'ambiente e della tutela del territorio e del mare.
3. Il corrispettivo per il rilascio dell'autorizzazione per lo svolgimento di attività di ricerca scientifica è disposto su base *settimanale, mensile e annuale*.
4. Il corrispettivo per il rilascio dell'autorizzazione per lo svolgimento di riprese fotografiche, cinematografiche e televisive è disposto su base *giornaliera, settimanale, mensile e annuale*.



5. Il corrispettivo per il rilascio dell'autorizzazione per lo svolgimento delle immersioni subacquee nelle zone B e C è disposto su base *giornaliera, settimanale, mensile e annuale*.
6. Il corrispettivo per il rilascio dell'autorizzazione ai centri di immersione per lo svolgimento di visite guidate subacquee nell'area marina protetta è disposto su base *mensile e annuale*.
7. Il corrispettivo per il rilascio dell'autorizzazione per l'ormeggio nell'area marina protetta è disposto su base *giornaliera, settimanale, mensile e annuale*. Per la gestione dei servizi di ormeggio e la riscossione sul posto dei corrispettivi per l'autorizzazione alla sosta, l'ente gestore potrà avvalersi di società e soggetti terzi incaricati a tale scopo.
8. Il corrispettivo per il rilascio dell'autorizzazione per l'ancoraggio nell'area marina protetta è disposto su base *settimanale, mensile e annuale*.
9. Il corrispettivo per il rilascio dell'autorizzazione per le attività di trasporto passeggeri e visite guidate nell'area marina protetta è disposto su base *mensile e annuale*, in funzione del periodo di armamento e della portata passeggeri dell'unità navale.
10. Il corrispettivo per il rilascio dell'autorizzazione per il trasporto marittimo di linea nell'area marina protetta è disposto su base *mensile e annuale*, in funzione del periodo di armamento e della portata passeggeri dell'unità navale. A tal fine, previo accordo con l'armatore richiedente, l'ente gestore può richiedere un corrispettivo per ogni titolo di viaggio emesso ai passeggeri non residenti in entrata nell'area marina protetta.
11. Il corrispettivo per il rilascio dell'autorizzazione per l'esercizio dell'attività di noleggio e locazione di unità da diporto nell'area marina protetta è disposto su base *mensile e annuale*, in funzione del periodo di armamento e delle caratteristiche delle unità navali.
12. Il corrispettivo per il rilascio dell'autorizzazione per l'esercizio dell'attività di pesca sportiva nell'area marina protetta è disposto su base *giornaliera, settimanale, mensile e annuale*, in funzione della tipologia di pesca.
13. I corrispettivi per il rilascio delle autorizzazioni di cui ai precedenti commi sono ridotti per i proprietari di unità navali in possesso dei requisiti di eco-compatibilità richiamati ai precedenti articoli.
14. I pagamenti dei corrispettivi per il rilascio delle autorizzazioni di cui al presente articolo possono essere effettuati con una delle seguenti modalità:
 - a. con versamento sul conto corrente postale intestato all'ente gestore dell'area marina protetta "Isole Egadi", indicando in causale l'autorizzazione richiesta;
 - b. presso la sede o altri uffici a ciò designati dall'ente gestore.

TITOLO V DISPOSIZIONI FINALI

Articolo 32 - *Monitoraggio e aggiornamento*

1. L'ente gestore effettua un monitoraggio continuo delle condizioni ambientali e socio-economiche dell'area marina protetta e delle attività in essa consentite, secondo le direttive emanate dal Ministero dell'ambiente e della tutela del territorio e



del mare e su tale base redige periodicamente una relazione sullo stato dell'area marina protetta.

2. Ai fini del monitoraggio dell'ambiente marino, l'ente gestore può avvalersi delle banche dati del Ministero dell'ambiente e della tutela del territorio e del mare ed, in particolare, dei dati provenienti dal Programma nazionale per il monitoraggio dell'ambiente marino-costiero.
3. L'ente gestore, sulla base dei dati acquisiti con il monitoraggio previsto al comma 1, verifica, almeno ogni tre anni, l'adeguatezza delle disposizioni del decreto istitutivo e del decreto di modifica dell'area marina protetta concernenti la delimitazione, le finalità istitutive, la zonazione e i regimi di tutela per le diverse zone, nonché le discipline di dettaglio del presente regolamento, alle esigenze ambientali e socio-economiche dell'area marina protetta e, ove ritenuto opportuno, propone al Ministero dell'ambiente e della tutela del territorio e del mare l'aggiornamento del decreto istitutivo e/o del presente regolamento.

Articolo 33 – Sorveglianza

1. La sorveglianza nell'area marina protetta è effettuata dalla Capitaneria di Porto competente e dalle polizie degli enti locali delegati nella gestione dell'area, in coordinamento con il personale dell'ente gestore che svolge attività di servizio, controllo e informazione a terra e a mare.
2. L'ente gestore può realizzare accordi e convenzioni con altri corpi di polizia dello Stato ai fini della sorveglianza dell'area marina protetta.

Articolo 34 – Pubblicità

1. Il presente regolamento di organizzazione, una volta entrato in vigore sarà affisso insieme al decreto istitutivo e al regolamento di disciplina delle attività consentite nell'area marina protetta, nei locali delle sedi dell'area marina protetta, nonché nella sede legale dell'ente gestore.
2. L'ente gestore provvederà all'inserimento dei testi ufficiali del presente Regolamento di organizzazione e del decreto istitutivo nel sito web dell'area marina protetta.
3. L'ente gestore provvederà alla diffusione di opuscoli informativi e di linee guida del presente regolamento di organizzazione e del decreto istitutivo dell'area marina protetta presso le sedi di enti e associazioni di promozione turistica con sede all'interno dell'area marina protetta, nonché presso soggetti a qualunque titolo interessati alla gestione e/o organizzazione del flusso turistico.
4. Il responsabile di ogni esercizio a carattere commerciale munito di concessione demaniale marittima dovrà assicurare e mantenere l'esposizione del presente regolamento di organizzazione e del decreto istitutivo dell'area marina protetta in un luogo ben visibile agli utenti.

Articolo 35 – Sanzioni

1. Per la violazione delle disposizioni contenute nel decreto istitutivo dell'area marina protetta e nel presente regolamento, salvo che il fatto sia disciplinato diversamente o costituisca reato, si applica l'articolo 30 della legge 6 dicembre 1991, n. 394 e successive modificazioni e integrazioni.



2. Nel caso in cui l'accertata violazione delle disposizioni di cui al comma 1 comporti una modificazione dello stato dell'ambiente e dei luoghi, l'ente gestore dispone l'immediata sospensione dell'attività lesiva ed ordina, in ogni caso, la riduzione in pristino o la ricostituzione di specie vegetali o animali a spese del trasgressore, con la responsabilità solidale del committente, del titolare dell'impresa e del direttore dei lavori in caso di costruzione e trasformazione di opere. In caso di inottemperanza al suddetto ordine, l'ente gestore provvede all'esecuzione in danno degli obbligati, secondo la procedura prevista dall'articolo 29 della legge 6 dicembre 1991, n. 394.
3. In caso di accertamento della violazione delle disposizioni previste dal decreto istitutivo dell'area marina protetta e dal presente regolamento, compreso l'eventuale utilizzo improprio della documentazione autorizzativa, possono essere sospese o revocate le autorizzazioni rilasciate dall'ente gestore, indipendentemente dall'applicazione delle sanzioni penali ed amministrative previste dalle norme vigenti.
4. Il verbale attestante la violazione delle disposizioni di cui al comma 1, redatto dalle autorità preposte alla sorveglianza dell'area marina protetta e dagli altri corpi di polizia dello stato presenti sul territorio, dovrà essere immediatamente trasmesso all'ente gestore, che provvederà ad irrogare la relativa sanzione.
5. L'entità delle sanzioni amministrative pecuniarie per le violazioni di cui al comma 1 è determinata dall'ente gestore con autonomo provvedimento, previamente autorizzato dal Ministero dell'ambiente e della tutela del territorio e del mare, entro i limiti di cui all'articolo 30 della legge 6 dicembre 1991, n. 394 e successive modificazioni e integrazioni.
6. Gli introiti derivanti dall'applicazione delle sanzioni di cui al presente articolo saranno imputati al bilancio dell'ente gestore e destinati al finanziamento delle attività di gestione, coerentemente con le finalità istituzionali dell'area marina protetta.

10A07345

